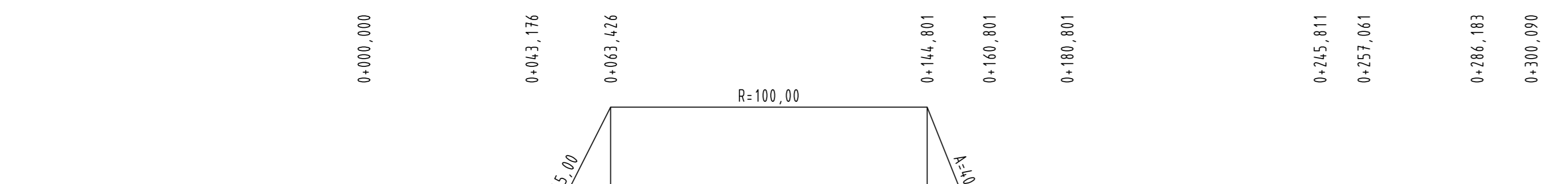


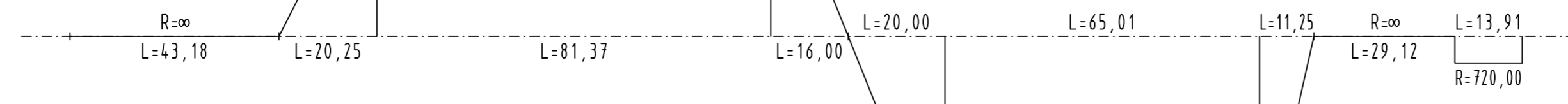
M = 1:1000/100
444,00 m ü. NHN

Gradiente	0,000 445,488 3,250 445,651	20,000 445,935	40,000 446,275	60,000 446,615	80,000 446,955	0,000 447,295	20,000 447,635	40,000 447,975	60,000 448,315	78,665 448,655 80,000 448,655	0,000 448,920	10,965 449,004	20,000 449,042	27,065 449,051	49,000 449,021 42,465 449,008	50,741 448,963	58,366 448,881 60,000 448,881	67,881 448,769 90,000 448,735
Gelände/Bestand	0,000 445,488 3,250 445,651	20,000 445,935	40,000 446,275	60,000 446,615	80,000 446,955	0,000 447,295	20,000 447,635	40,000 447,975	60,000 448,315	78,665 448,655 80,000 448,655	0,000 448,920	10,965 449,004	20,000 449,042	27,065 449,051	49,000 449,021 42,465 449,008	50,741 448,963	58,366 448,881 60,000 448,881	67,881 448,769 90,000 448,735

Station 0+000 0+100 0+200 0+300



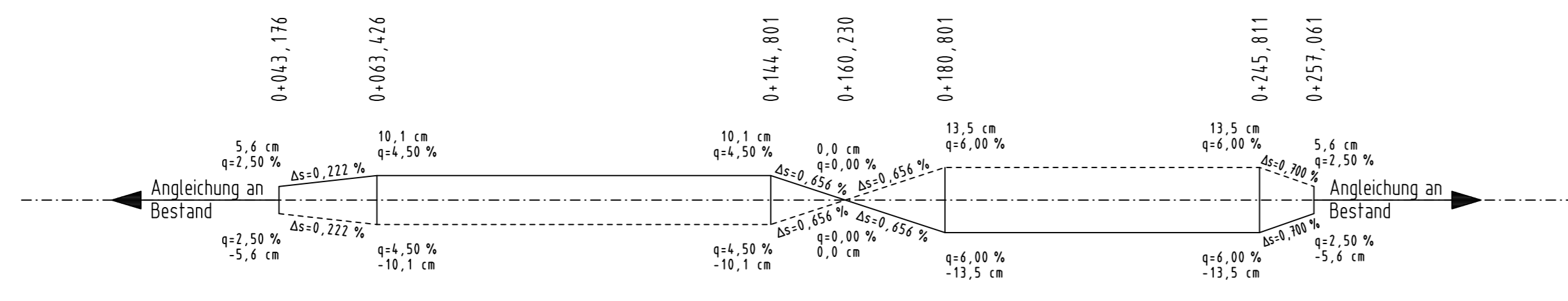
Krümmung Rechtskurve
Linkskurve



Querneigung

auf 4,50/2 m bezogen

rechter Fahrbahnrand
linker Fahrbahnrand



Zeichenerklärung:

- Gradientenhochpunkt
- Gradiententiefpunkt
- Ausrundungsbeginn Kuppe / Ausrundungsbeginn Wanne
- Damm
- Einschnitt

Neigungsbrechpunkt mit Angabe von:
Ausrundungshalbmesser, Tangentlänge, Stichhöhe, Höhe Tangentenschnittpunkt, Bau-km

Längsneigung und Abstand zum nächsten Neigungsbrechpunkt

Hyna + Weiß
Bauingenieure
Partnerschaftsgesellschaft

86316 Friedberg | Tel 0821-268 97-0 | Internet www.hyna-weiss.de

BV: 097.01.01	Datum	Name
bearbeitet: 05/2014	05/2014	Dr. Kupfer
gezeichnet: 05/2014	05/2014	Winter
geprüft: 05/2014	05/2014	Hyna

Datei: 0970101/ ml_U060304_HP_AnschlussHaiden.PLT

Freistaat Bayern
Staatliches Bauamt Traunstein

Rosenheimer Straße 7
83278 Traunstein

TEL 0861/57-245, FAX 0861/15661, E-MAIL poststelle@stbats.bayern.de

bearbeitet: 05/2014	05/2014	Domland
gezeichnet: 05/2014	05/2014	Hyna + Weiß
geprüft: 05/2014	05/2014	Wallner

PSP Nr.:
PSP Bez.:
Dateiname: pdf-Name

Nr.	Art der Änderung	Datum	Zeichen
-----	------------------	-------	---------

FESTSTELLUNGSENTWURF

Straßenbauverwaltung Freistaat Bayern

Staatliches Bauamt Traunstein

Straße / Abschn.-Nr. / Station: B20_480_1,760 bis B20_420_7,068

PROJIS-Nr.: 0900140010

Unterlage / Blatt-Nr.: 6.3/4
Höhenplan
Knoten Biburg
GVS Haiden
Maßstab: 1:1.000/100

B 20 Freilassing - Burghausen
Ortsumgehung Laufen
Bau-km 0+000 bis 4+835

aufgestellt:
Staatliches Bauamt Traunstein

König, Ltd. Baudirektor
Traunstein, den 07.08.2014