

**BW 05** Brücke im Zuge der Kr. BGL 3 über die B 20 neu  
 B zw. Gel. = 12,30 m  
 LW = 16,50 m  
 LH ≥ 4,70 m  
 α = 71,3813 gon  
 Nach Eurocode 1, Teil 2

Abtsdorf

**Zeichenerklärung:**

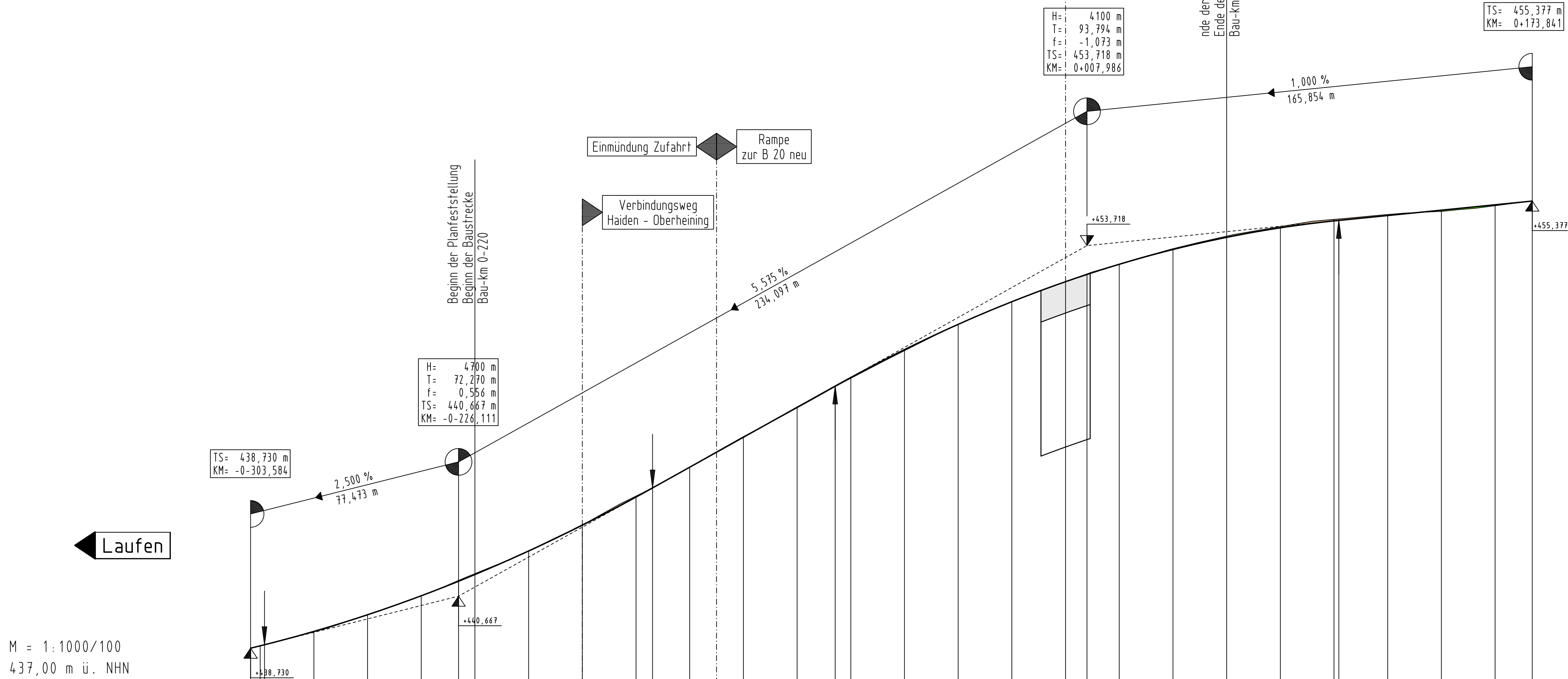
- Gradientenhochpunkt
- Gradiententiefpunkt
- Ausrundungsbeg. Kuppe / Ausrundungsbeg. Wanne
- Damm
- Einschnitt

Neigungsbrechpunkt mit Angabe von:  
 Ausrundungshalbmesser, Tangentenlänge, Stichhöhe, Höhe Tangentenschnittpunkt, Bau-km

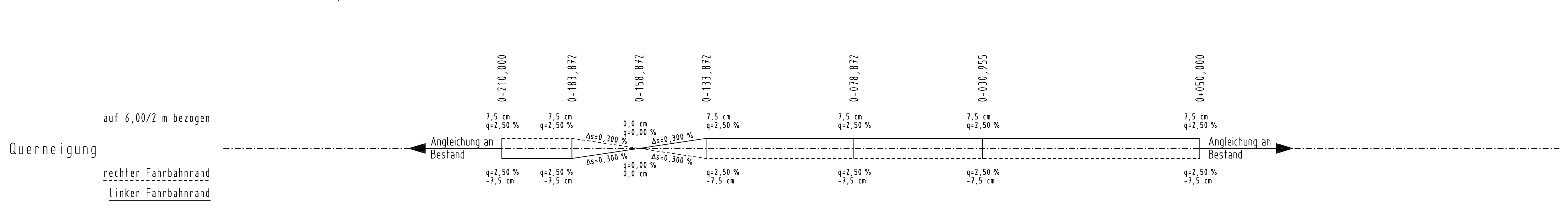
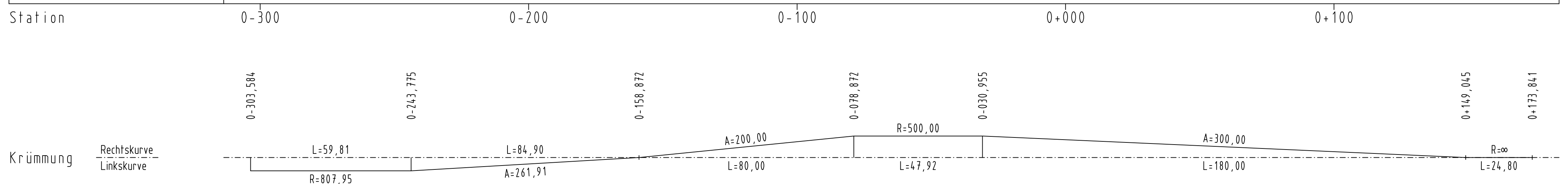
Längsneigung und Abstand zum nächsten Neigungsbrechpunkt

H= 9900 m  
 T= 164,597 m  
 f= -1,368 m  
 TS= 695,823 m  
 KM= 0+169,636

-1,192 %  
 129,280 m  
 3,000 %  
 110,983 m



Station	0-300	0-200	0-100	0+000	0+100	0+173,841	
Gradiente	-3,584, 438,730 -98,381, 438,860	-80,000, 439,342 -60,000, 439,976	-40,000, 440,682 -26,111, 441,222 -20,000, 441,506	0,000, 442,349 -80,000, 443,310 -60,000, 444,357 -53,841, 444,696	-40,000, 445,468 -20,000, 446,605 0,000, 447,678 -85,808, 448,489 -80,000, 448,809	-60,000, 449,847 -40,000, 450,787 -20,000, 451,630 0,000, 452,376 7,986, 452,646 20,000, 453,023 40,000, 453,573 60,000, 454,026 80,000, 454,381 0,000, 454,695 1,780, 454,658	20,000, 454,839 40,000, 455,039 60,000, 455,239 73,841, 455,377
Gelände/Bestand	0,000, 438,818	-80,000, 439,342 -60,000, 439,971	-40,000, 440,680 -26,111, 441,222 -20,000, 441,506	0,000, 442,346 -80,000, 443,330 -60,000, 444,394 -53,841, 444,696	-40,000, 445,468 -20,000, 446,605 0,000, 447,678 -85,808, 448,489 -80,000, 448,778	-60,000, 449,808 -40,000, 450,784 -20,000, 451,633 0,000, 452,376 7,986, 452,646 20,000, 453,034 40,000, 453,602 60,000, 454,071 80,000, 454,428 0,000, 454,695	20,000, 454,876 40,000, 454,994 60,000, 455,203 73,841, 455,377



**Hyna + Weiß**  
 Bauingenieure  
 Partnerschaftsgesellschaft

86316 Friedberg | Tel 0821-268 97-0 | Internet www.hyna-weiss.de

BV: 097.01.01  
 bearbeitet: 05/2014  
 gezeichnet: 05/2014  
 geprüft: 05/2014  
 Datei: 86799101\_HU\_L066501\_HF\_K6033.PLT

Freistaat Bayern  
 Staatliches Bauamt Traunstein

Rosenheimer Straße 7  
 83278 Traunstein

TEL 0861/57-245, FAX 0861/15561, E-MAIL poststelle@stbats.bayern.de

bearbeitet: 05/2014  
 gezeichnet: 05/2014  
 geprüft: 05/2014  
 PSP Nr.:  
 PSP Bez.:  
 Dateiname: pdf-Name

Nr.	Art der Änderung	Datum	Zeichen

**FESTSTELLUNGSENTWURF**

Straßenbauverwaltung Freistaat Bayern  
 Staatliches Bauamt Traunstein

Straße / Abschn.-Nr. / Station: B20\_480\_1,760 bis B20\_420\_7,068  
 PROJIS-Nr.: 0900140010

Unterlage / Blatt-Nr.: 6.5/1  
 Höhenplan  
 Knoten Kr BGL 3  
 Kr BGL 3  
 Maßstab: 1 : 1.000/100

**B 20 Freilassing - Burghausen**  
 Ortsumgehung Laufen  
 Bau-km 0+000 bis 4+835

aufgestellt:  
 Staatliches Bauamt Traunstein  
 König, Ltd. Baudirektor  
 Traunstein, den 07.08.2014