

**BW 06** Brücke im Zuge der B 20 neu über die GVS zwischen Daring und Oberhaslach  
 B zw. Gel. = 16,10 m  
 LW = 8,50 m  
 LH ≥ 4,50 m  
 α = 100,000 gon  
 Nach Eurocode 1, Teil 2

3+140,000

Anschluss an GVS  
 Oberhaslach - Lepperding

H= 500 m  
 T= 6,250 m  
 f= 0,039 m  
 TS= 442,157 m  
 KM= -0-015,000

H= 1000 m  
 T= 10,000 m  
 f= 0,050 m  
 TS= 442,976 m  
 KM= 0+017,750

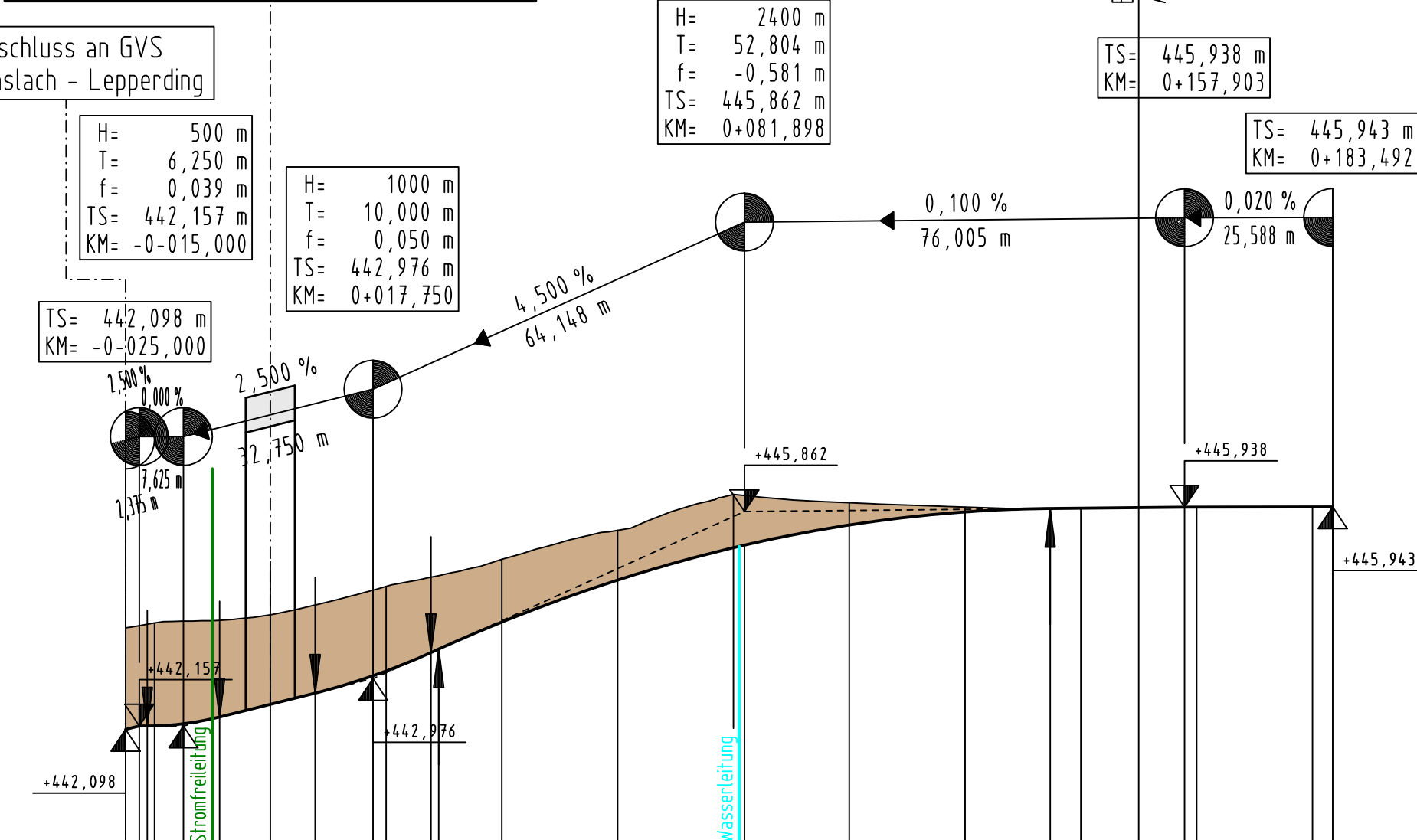
H= 2400 m  
 T= 52,804 m  
 f= -0,581 m  
 TS= 445,862 m  
 KM= 0+081,898

Ende der Baustrecke  
 Anpassung an Bestand

Daring

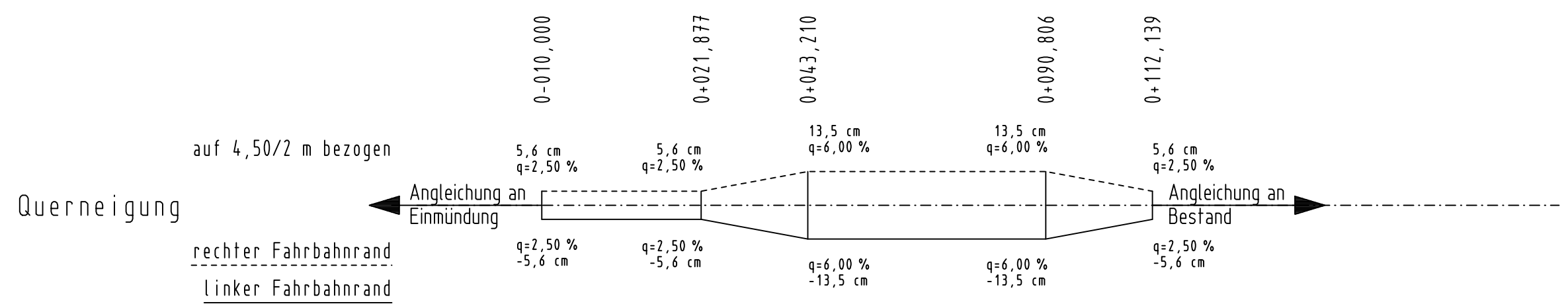
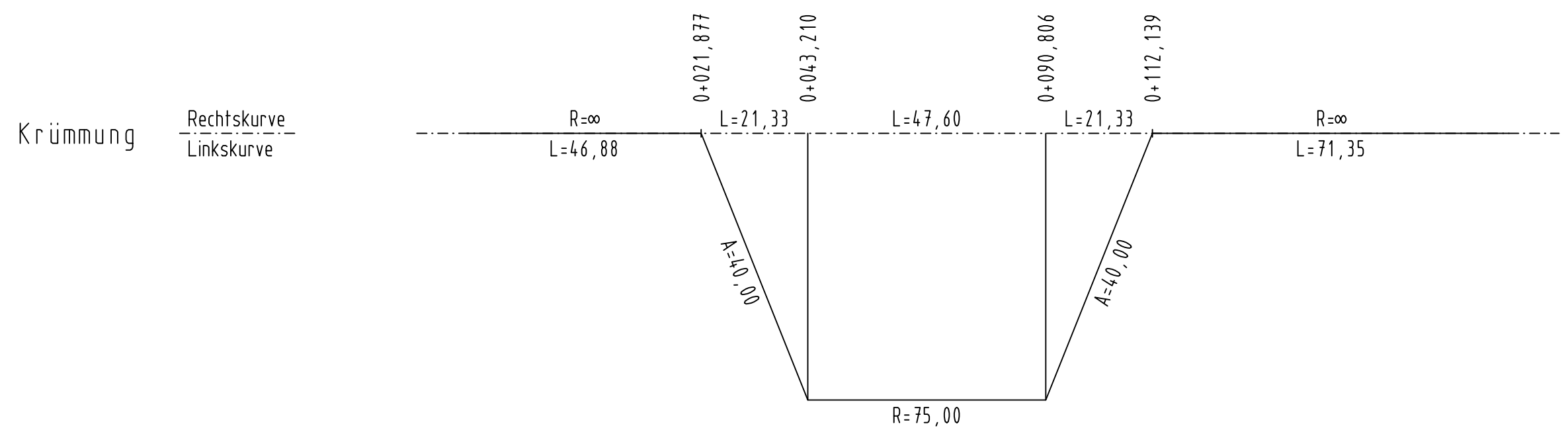
TS= 445,938 m  
 KM= 0+157,903

TS= 445,943 m  
 KM= 0+183,492



M = 1:1000/100  
 440,00 m ü. NHN

Station	0+000	0+100
Gradiente	-75,000 -47,899 -21,750 -20,000 -15,000 -8,750 0,000 7,750 17,750 20,000 27,750 29,094 40,000 60,000 80,000 0,000 20,000 34,702 40,000 57,803 60,000 80,000	442,098 442,157 442,196 442,313 442,532 442,726 443,076 443,109 443,486 443,952 444,678 445,281 445,629 445,855 445,915 445,920 445,938 445,942 445,943
Gelände/Bestand	-20,000 0,000 20,000 40,000 60,000 80,000	443,836 444,079 444,568 445,037 445,537 446,157 446,013 445,940 445,920 445,938 445,941 445,943



### Zeichenerklärung:

- Gradientenhochpunkt
- Gradiententiefpunkt
- Ausrundungsbeginn Kuppe / Ausrundungsbeginn Wanne
- Damm
- Einschnitt

Neigungsbrechpunkt mit Angabe von:  
 Ausrundungshalbmesser, Tangentenlänge, Stichhöhe, Höhe Tangentschnittpunkt, Bau-km

Längsneigung und Abstand zum nächsten Neigungsbrechpunkt

H= 9900 m  
 T= 164,597 m  
 f= -1,368 m  
 TS= 695,823 m  
 KM= 0+169,636

-1,192 %  
 129,280 m  
 3,000 %  
 110,983 m

Hyna + Weiß  
 Bauingenieure  
 Partnerschaftsgesellschaft

86316 Friedberg | Tel 0821-268 97-0 | Internet www.hyna-weiss.de

BV:	097.01.01	Datum	Name
bearbeitet:	05/2014		Dr. Kupfer
gezeichnet:	05/2014		Winter
geprüft:	05/2014		Hyna

Datei: mU\_U060601\_HP\_GVS\_Daring-Oberhaslach.PLT

Freistaat Bayern  
 Staatliches Bauamt Traunstein

Rosenheimer Straße 7  
 83278 Traunstein

TEL.0861/57-245, FAX.0861/15661, E-MAIL:poststelle@stbats.bayern.de

bearbeitet:	05/2014	Dömland
gezeichnet:	05/2014	Hyna + Weiß
geprüft:	05/2014	Wallner

PSP Nr.:  
 PSP Bez.:  
 Dateiname: pdf-Name

Nr.	Art der Änderung	Datum	Zeichen

# FESTSTELLUNGSENTWURF

Straßenbauverwaltung Freistaat Bayern

Staatliches Bauamt Traunstein

Straße / Abschn.-Nr. / Station: B20\_480\_1,760 bis B20\_420\_7,068

PROJIS-Nr.: 0900140010

Unterlage / Blatt-Nr.: 6.6/1  
 Höhenplan  
 Unterführung Daring  
 GVS Daring - Oberhaslach  
 Maßstab: 1 : 1.000/100

**B 20 Freilassing - Burghausen  
 Ortsumgebung Laufen  
 Bau-km 0+000 bis 4+835**

aufgestellt:  
 Staatliches Bauamt Traunstein

*König*  
 König, Ltd. Baudirektor  
 Traunstein, den 07.08.2014