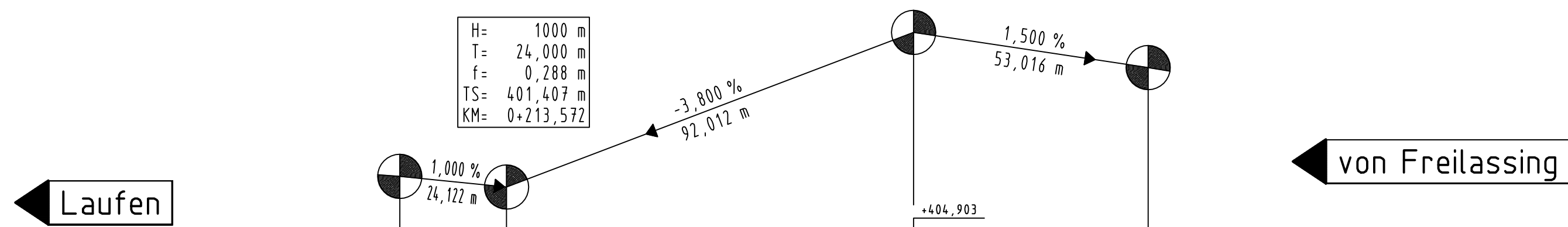


H= 2000 m
 T= 53,000 m
 f= -0,702 m
 TS= 404,903 m
 KM= 0+121,560

H= 1000 m
 T= 24,000 m
 f= 0,288 m
 TS= 401,407 m
 KM= 0+213,572

H= 9900 m
 T= 164,597 m
 f= -1,368 m
 TS= 695,823 m
 KM= 0+169,636

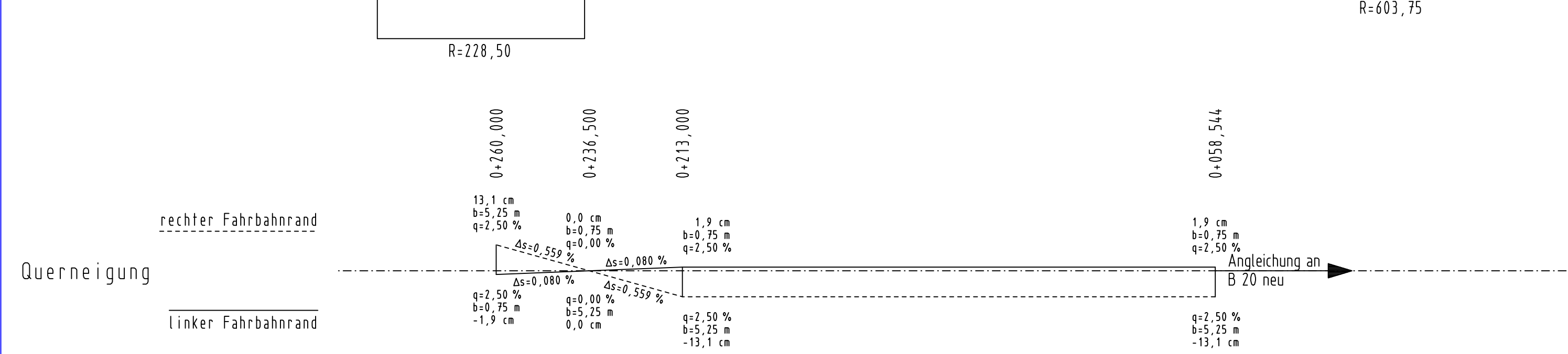
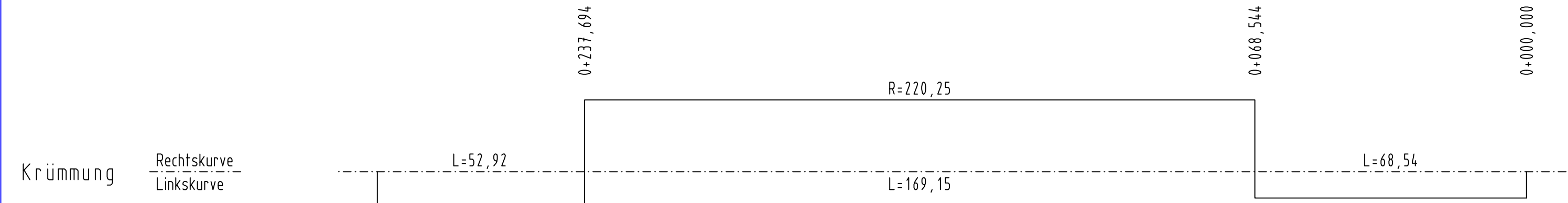


Laufen

M = 1:1000/100
 400,00 m ü. NHN

Gradiente		62,712 401,788	60,000 401,776	52,712 401,744	42,712 401,684	40,000 401,665	37,572 401,649	27,572 401,597	20,000 401,625	13,572 401,695	0,000 401,977	89,572 402,319	80,000 402,683	74,560 402,889	60,000 403,390	40,000 403,904	21,568 404,201	20,000 404,218	0,000 404,333	98,560 404,333	80,000 404,247	68,560 404,108	60,668 403,976	50,426 403,823	40,426 403,689			
Gelände/Bestand	80,000 402,923	60,000 403,566	40,000 402,717	20,000 402,736	0,000 402,669	80,000 402,577	60,000 402,489	40,000 402,332	20,000 402,203	0,000 402,036	80,000 401,917	60,000 401,918	40,000 402,169	20,000 402,169	0,000 402,228													

Station 0+200 0+100 0+000



Zeichenerklärung:

- Gradientenhochpunkt
 - Gradiententiefpunkt
 - Ausrundungsbeginn Kuppe / Ausrundungsbeginn Wanne
 - Damm
 - Einschnitt
- Neigungsbrechpunkt mit Angabe von:
 Ausrundungshalbmesser,
 Tangentiallänge,
 Stichhöhe,
 Höhe Tangentenschnittpunkt,
 Bau-km
- Längsneigung und Abstand zum nächsten Neigungsbrechpunkt

Hyna + Weiß
 Bauingenieure
 Partnerschaftsgesellschaft



86316 Friedberg | Tel 0821-268 97-0 | Internet www.hyna-weiss.de

BV:	097.01.01	Datum	Name
bearbeitet:	05/2014	Dr. Kupfer	
gezeichnet:	05/2014	Winter	
geprüft:	05/2014	Hyna	

Freistaat Bayern
 Staatliches Bauamt Traunstein



Rosenheimer Straße 7
 83278 Traunstein

TEL.0861/57-245, FAX.0861/15661, E-MAIL:poststelle@stbats.bayern.de

bearbeitet:	05/2014	Dömmland
gezeichnet:	05/2014	Hyna + Weiß
geprüft:	05/2014	Wallner

Nr.	Art der Änderung	Datum	Zeichen

FESTSTELLUNGSENTWURF

Straßenbauverwaltung Freistaat Bayern Staatliches Bauamt Traunstein Straße / Abschn.-Nr. / Station: B20_480_1,760 bis B20_420_7,068 PROJIS-Nr.: 0900140010	Unterlage / Blatt-Nr.: 6.7/3 Höhenplan Knoten Süd Ausfahrt von Freilassing Maßstab: 1 : 1.000/100
--	--

**B 20 Freilassing - Burghausen
 Ortsumgehung Laufen
 Bau-km 0+000 bis 4+835**

aufgestellt:
 Staatliches Bauamt Traunstein

 König, Ltd. Baudirektor
 Traunstein, den 07.08.2014