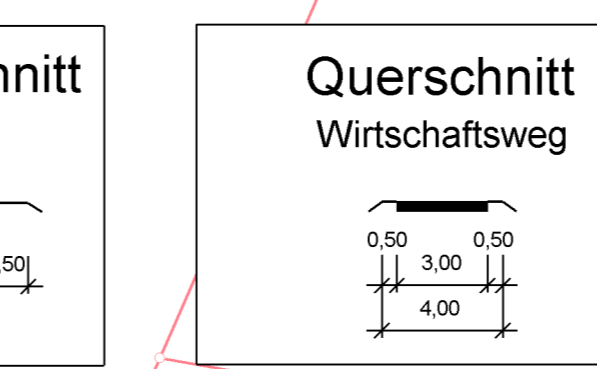
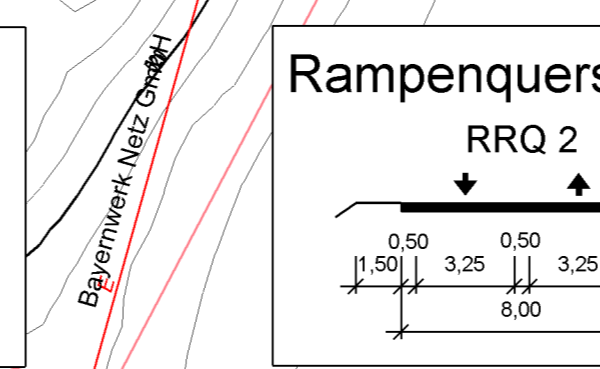
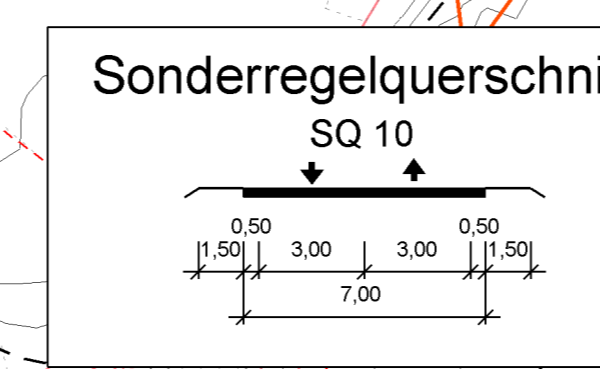
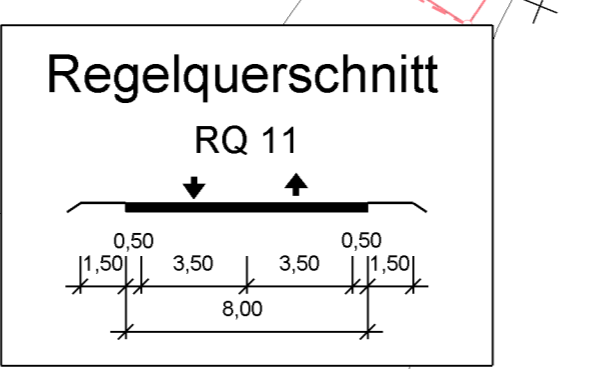
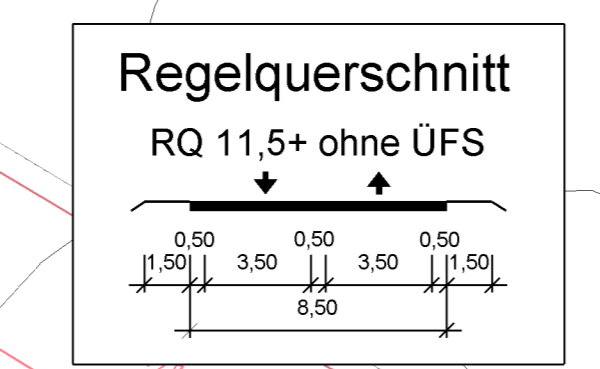
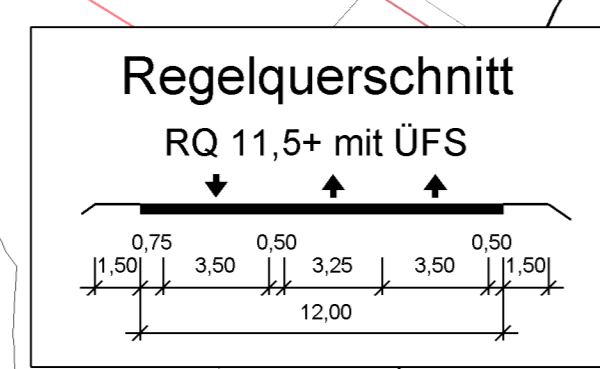


**Bauwerk 10** 2.1.10  
 Brücke im Zuge der St 2104  
 über die B 304 neu  
 Bau-km 5+569,930  
 KfW = 90,57 gpn LW = 20,00 m  
 KH = 1,00 m LH = 4,70 m  
 Mfz = 50/50/100 Bcd = 11,30 m

**Bauwerk 11** 2.1.11  
 Brücke im Zuge der St 2104  
 über die B 304 neu  
 Bau-km 5+782,150  
 KfW = 98,00 gpn LW = 20,00 m  
 KH = 1,35 m LH = 4,70 m  
 Mfz = 50/50/100 Bcd = 11,30 m

**Wand 05**  
 Stützkonstruktion  
 im Zuge der B 304 neu  
 Bau-km 6+110 - 6+250  
 L = 140 m, H = bis 7,50 m



Staatliches Bauamt Traunstein		bearbeitet	Jul 2021	Übersied
Rosenheimer Straße 7 83278 Traunstein		gezeichnet	Jul 2021	Staff
Tel.: 08 91 912-0, Fax: 08 91 912-91, E-Mail: post@stba.traunstein.de		geprüft	Jul 2021	Wahner
		Projekt	Ortsplanung BA 2	
Nr.	Art der Änderung	Datum	Zeichen	

**FESTSTELLUNGSENTWURF**

Staatliches Bauamt Traunstein  
 Bau-km 5+070 - 6+330

**B 304 Wasserburg am Inn - Traunstein**  
 Ortsumgehung Altenmarkt BA 2

Bau-km 0+000 - Bau-km 6+330

Unterlage / Blatt Nr.: 5 / 6  
 Lageplan  
 Maßstab: 1 : 1.000

Staatliches Bauamt Traunstein  
 Rev. 141 Bauamt  
 Traunstein, den 30.11.2022