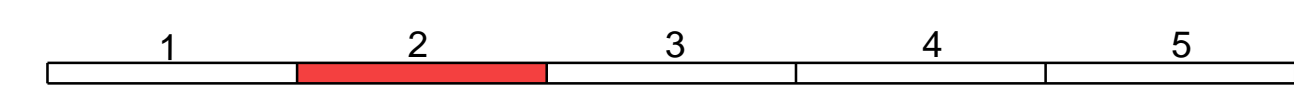


Landkreis Altötting
Gemeinde Reischach
Gemark.Reischach


Landkreis Altötting
Gemeinde Erlbach
Gemark.Endlkirchen

Zeichenerklärung:

laufende Nummer im Grunderwerbsverzeichnis	14	zu erwerbende Fläche	Humuslagerfläche
Flurstücksnummer	2.562 m ²	vorübergehend in Anspruch zu nehmende Fläche	(mögliche) Geländeauffüllung
	1.191 m ²	vorübergehend in Anspruch zu nehmende Humuslagerfläche	(möglicher) Geländeabtrag
	203 m ²	dauernd zu beschränkende Fläche	Grunderwerbsgrenze
	100 m ²	Restfläche	Baufeldgrenze
Eigentümerangaben	Eigentümer		



Entwurfsbearbeitung:	 COPLAN AG Generalplaner Architekten Ingenieure Hofmark 35 84307 Eggenfelden Tel.: 08721 705-0 www.coplan-ag.de	Datum	Name
bearbeitet:		Februar 2018	Roßgoderer
gezeichnet:		Februar 2018	Roßgoderer
geprüft:		Februar 2018	Holzner
Eggenfelden, den	Februar 2018	Proj. Nr.:	33461



Staatliches Bauamt Traunstein		bearbeitet:	Februar 2018	Huber
Rosenheimer Straße 7		gezeichnet:	Februar 2018	Büro COPLAN
83278 Traunstein		geprüft:	Februar 2018	Maltan
Tel.: 08 61/57-258, Fax: 08 61/1 56 61, E-Mail: poststelle@stbats.bayern.de		PSP Nr.:		
		Projekt:		

1	1. Tektur vom 01.03.2018	01.03.18	roc
Nr.	Art der Änderung	Datum	Zeichen

FESTSTELLUNGSENTWURF

Straßenbauverwaltung Freistaat Bayern	Unterlage / Blatt-Nr.: 14.1/2 T
Staatliches Bauamt Traunstein	Grunderwerbsplan anonym
Straße / Abschn.-Nr. / Station: B588_180_0,510 bis B588_200_0,003	Maßstab: 1 : 1000
PROJIS-Nr.:	

B 588 Neuötting - Eggenfelden
Ausbau Fuchlsberg (Fuchsberg)
 B588_180_0,510 bis B588_200_0,003
 Bau-km 0+000 - Bau-km 3+218

Aufgestellt: Traunstein, den 14.08.2014 Staatliches Bauamt Traunstein	 König Lfd. Baudirektor
1. Tektur: Traunstein, den 01.03.2018 Staatliches Bauamt Traunstein	
	 Rehm Lfd. Baudirektor

© Bayerische Vermessungsverwaltung, Geobasisdaten
 (Darstellung der Flurkarte als Eigentumsnachweis nicht geeignet)
 © Bayerisches Landesamt für Umwelt, www.lfu.bayern.de