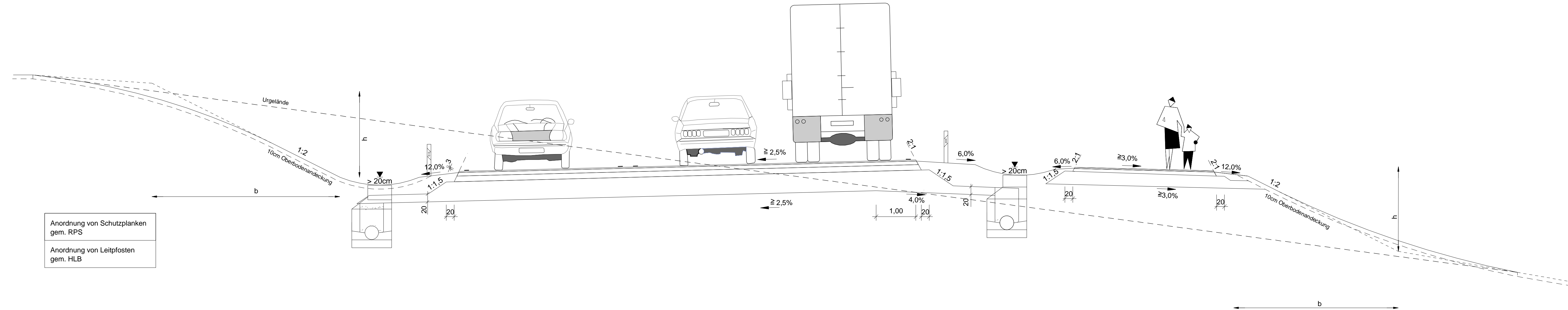
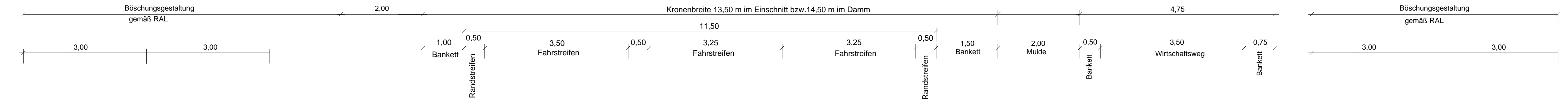


Ausbildung der Damm und Einschnittsböschung		
Böschungshöhe h	h > 2,00 m	h < 2,00 m
Regelböschung	1 : 2	b = 4,00 m
Tangentenlänge der Ausrundung	3,00 m	1,5 x h

STRASSENQUERSCHNITT RQ 11,0 + ZFS B 588 3-streifig


M 1 : 50



Anordnung von Schutzplanken gem. RPS

Anordnung von Leitpfosten gem. HLB

Nr.	Art der Änderung	Datum	Name

Freistaat Bayern Staatliches Bauamt Traunstein <small>Rosenheimer Straße 7, 83278 Traunstein, Tel. 0861/57-245, Fax 0861/15661, E-Mail: poststelle@stbats.bayern.de</small>		Unterlage 6.2
Planfeststellung B 588 Neuötting - Eggenfelden Ausbau nördlich Reischach (Fuchsberg) B588_180_0,510 bis B588_200_0,003 Bau-km 0 + 000 bis Bau-km 3 + 218		Blatt Nr. Datum Zeichen
bearbeitet März 2013 F. Maier	gezeichnet März 2013 Zitzelsberger Max	Datum März 2013 Sattler
Aufgestellt: Traunstein, 14.08.2014 Staatliches Bauamt  Ltd. Baudirektor König		Straßenquerschnitt B 588 3-streifig mit ÖFW Maßstab 1 : 50
Projekt: Ausbau_noerdlich_Reischach_Fuchsberg		Datei: P:\B588\Ausbau_noerdlich_Reischach_Fuchsberg\U6-2_RQ-B588_3-streifig...