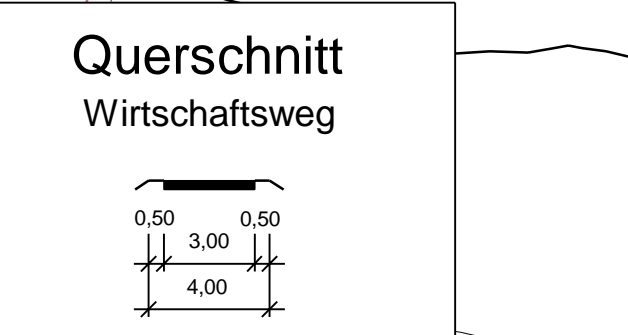
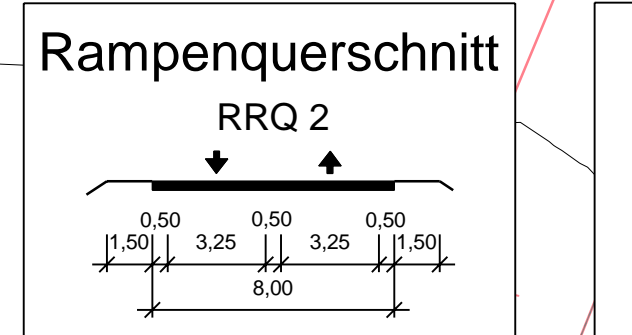
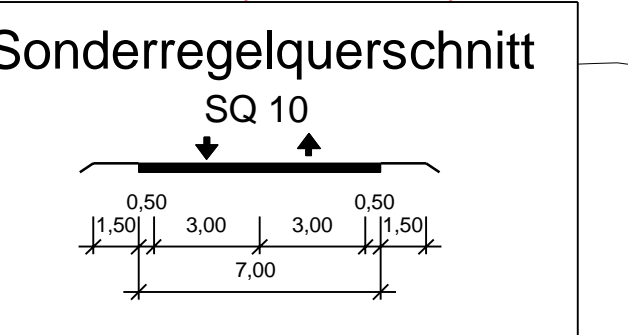
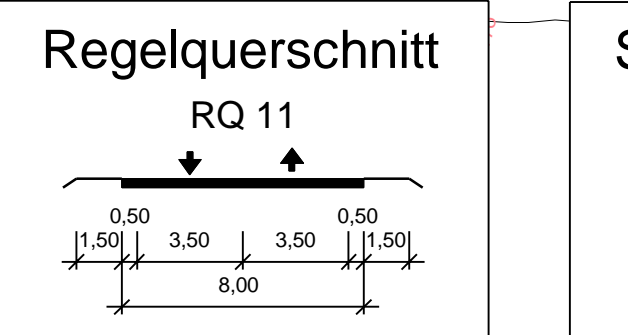
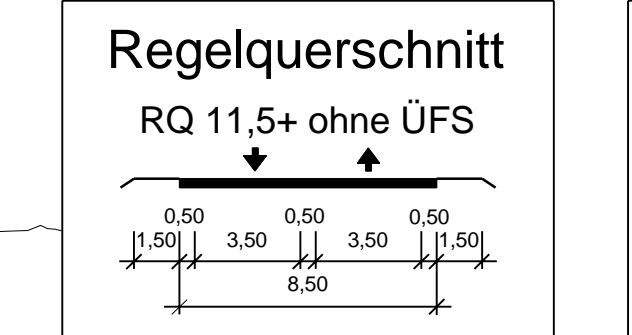
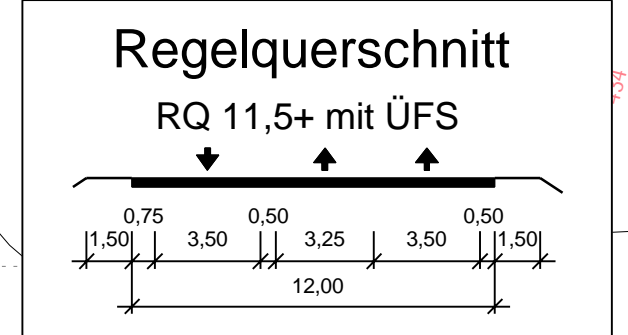


Bauwerk 08 2.1.8
 Brücke im Zuge der B 304neu über den "Anninger Bach"
 Bau-km 4+583,320
 KW = 66,51 qm LW = 50,00 m
 KH = 1,20 m LH > 4,50 m
 MLC 50/50-100 BzG = 12,10 m

Bauwerk 09 2.1.9
 Rahmenbauwerk (überschattet) im Zuge der B 304neu über einen beschränkt-öffentlichen Weg (Anning - Daxberg)
 Bau-km 4+632,740
 KW = 59,06 qm LW = 5,50 m
 KH = 0,50 m LH > 4,50 m
 MLC 50/50-100

Irritationschutzwand
 Bau-km 4+545 - 4+620
 L = 75 m, h = 4,00 m
 über Gradiente

Wand 04 2.2.4
 Stützkonstruktion im Zuge der B 304neu
 4+563 Achsenmittelpunkt
 Bau-km 4+536 - 4+548
 L = 82 m, H = bis 5,20 m



© Bayerische Vermessungsverwaltung, GeoGIS-Daten (Übertragung der Punkte als Eigentumsweg nicht genehmigt)
 © Bayerisches Landesamt für Umwelt, www.lfu.bayern.de
 Baugrunderhebung: GdM-Krieger
 Lagezustand: 100, Df 02/000 - (EPG 31466)
 Höhenreferenz: 100, Df 02/012 (NN) - (EPG 7000)
 Auszug enthält Daten aus dem Rauminformationssystem



Staatliches Bauamt Traunstein
 Rosenheimer Straße 7
 83278 Traunstein
 Tel.: 08 61 57-0, Fax: 08 611 56 61, E-Mail: poststelle@stbau.bayern.de

bearbeitet: Juli 2021
 gezeichnet: Juli 2021
 geprüft: Juli 2021
 PSP Nr.:
 Projekt: 04_Altmarkt BA 2

Direktor
 Stiefel
 Walner

Nr.	Art der Änderung	Datum	Zeichen

FESTSTELLUNGSENTWURF

Straßenbauverwaltung Freistaat Bayern
 Staatliches Bauamt Traunstein
 Straße / Abschn.-Nr. / Station: B 299_3340_1,178 - B 304_940_0,738
 PROJ-Nr.:
 Unterlage / Blatt-Nr.: 5 / 5
 Lageplan
 Bau-km 4+160 - 5+070
 Maßstab: 1 : 1000

B 304 Wasserburg am Inn - Traunstein
 Ortsumgehung Altenmarkt BA 2
 Bau-km 0+000 - Bau-km 6+330

aufgestellt:
 Staatliches Bauamt Traunstein
 Revm. Lfd. Bauautor
 Traunstein, den 30.11.2022

US-US-U16 LAGEPLAN, LP 1000.POL, Hintergrundplan: HÖHENLINIEN-DOMS