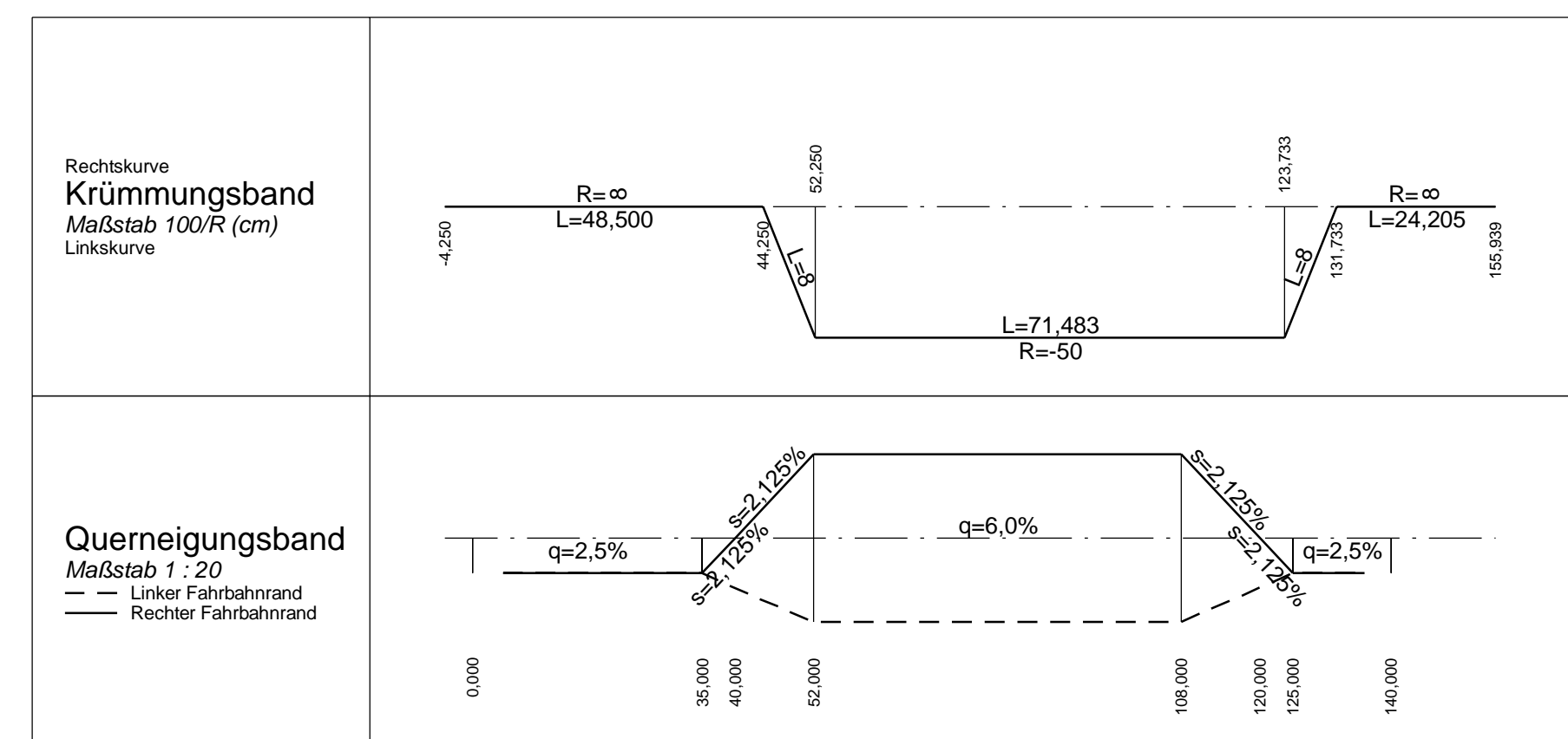
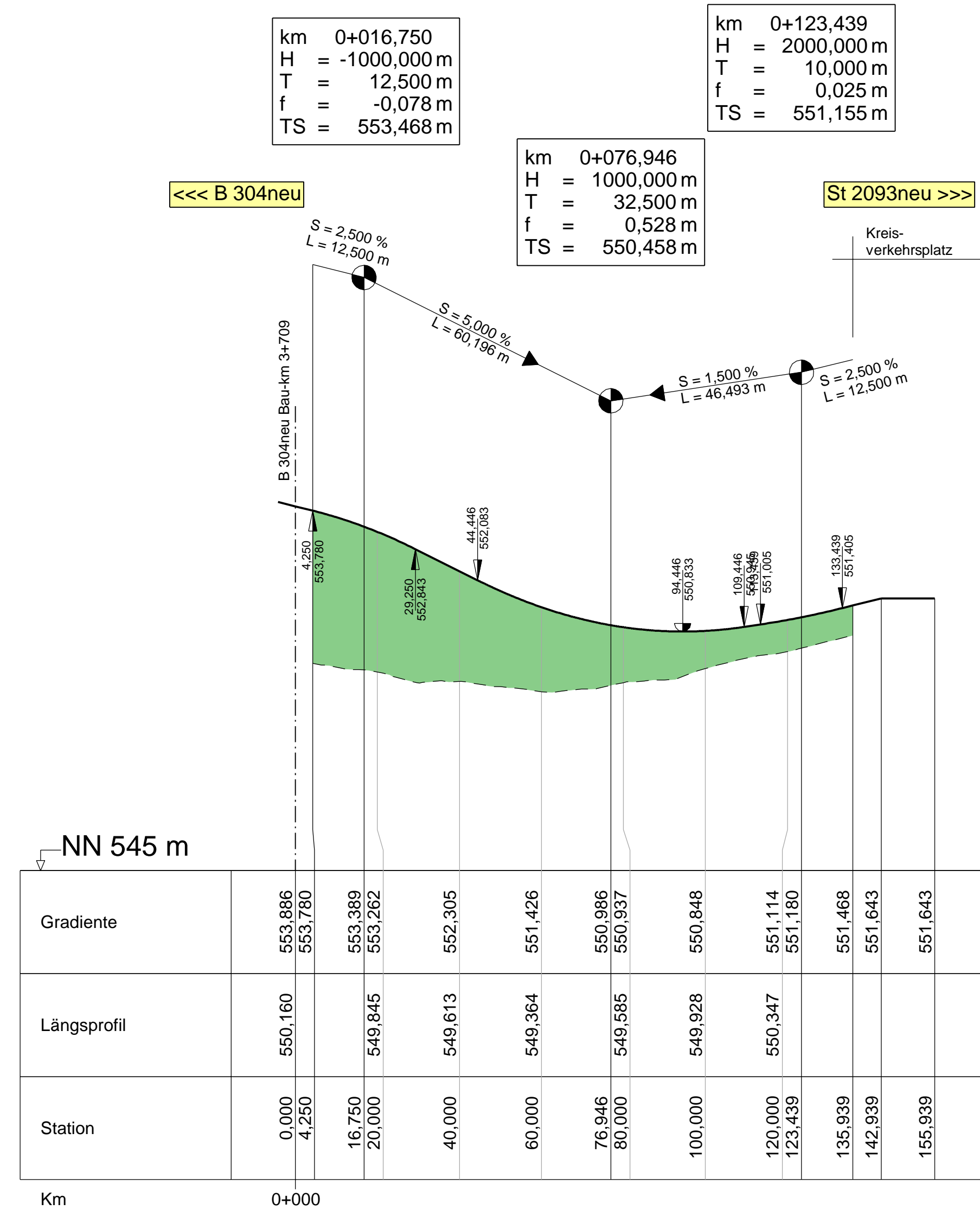
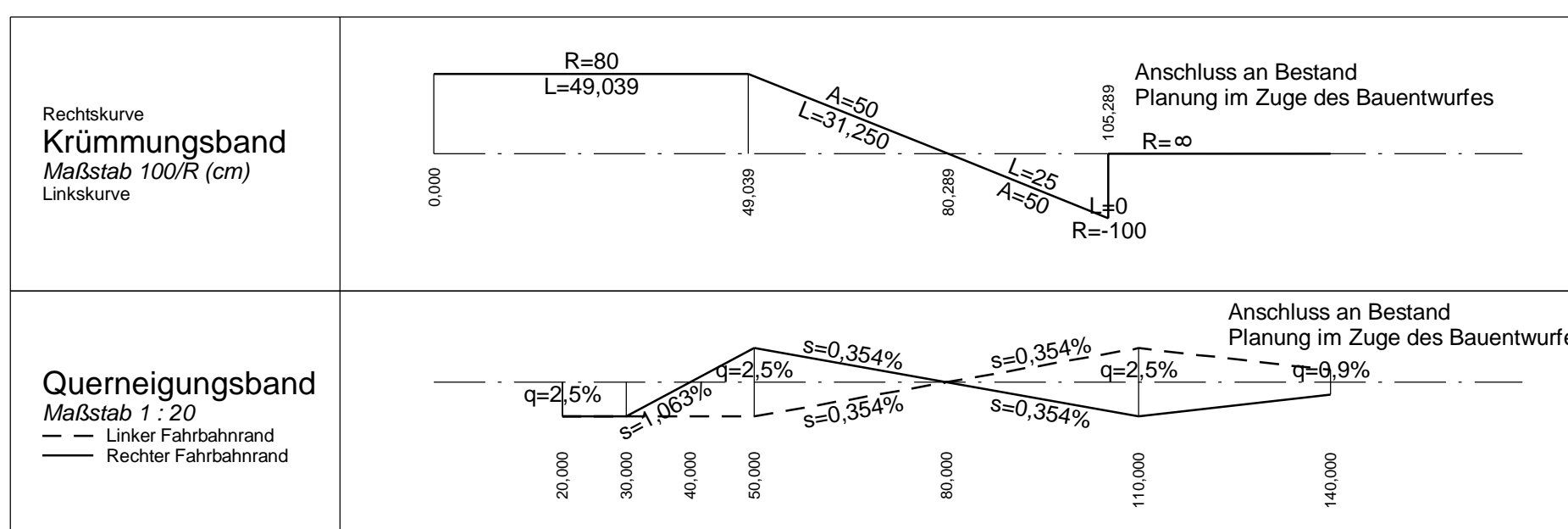
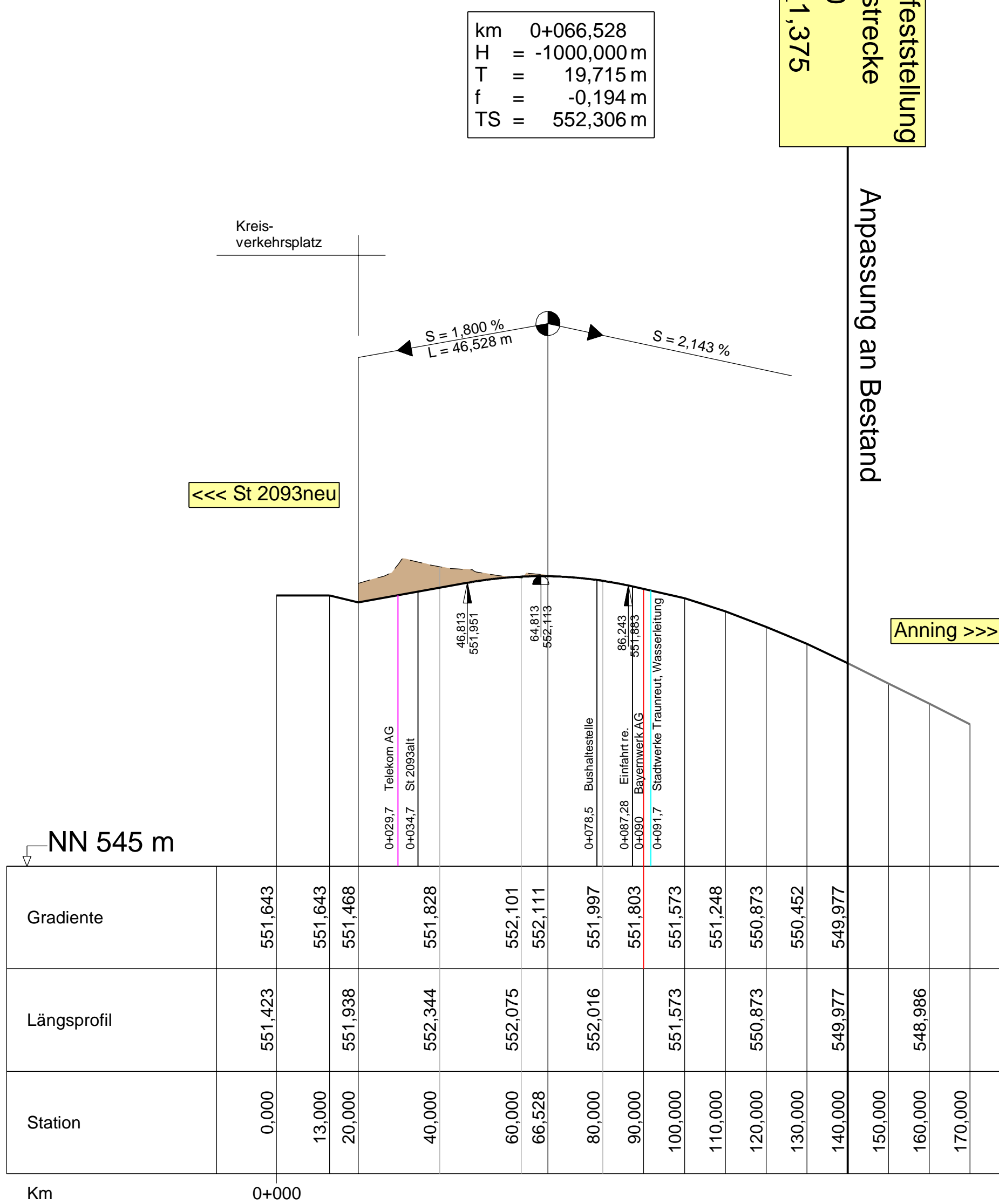


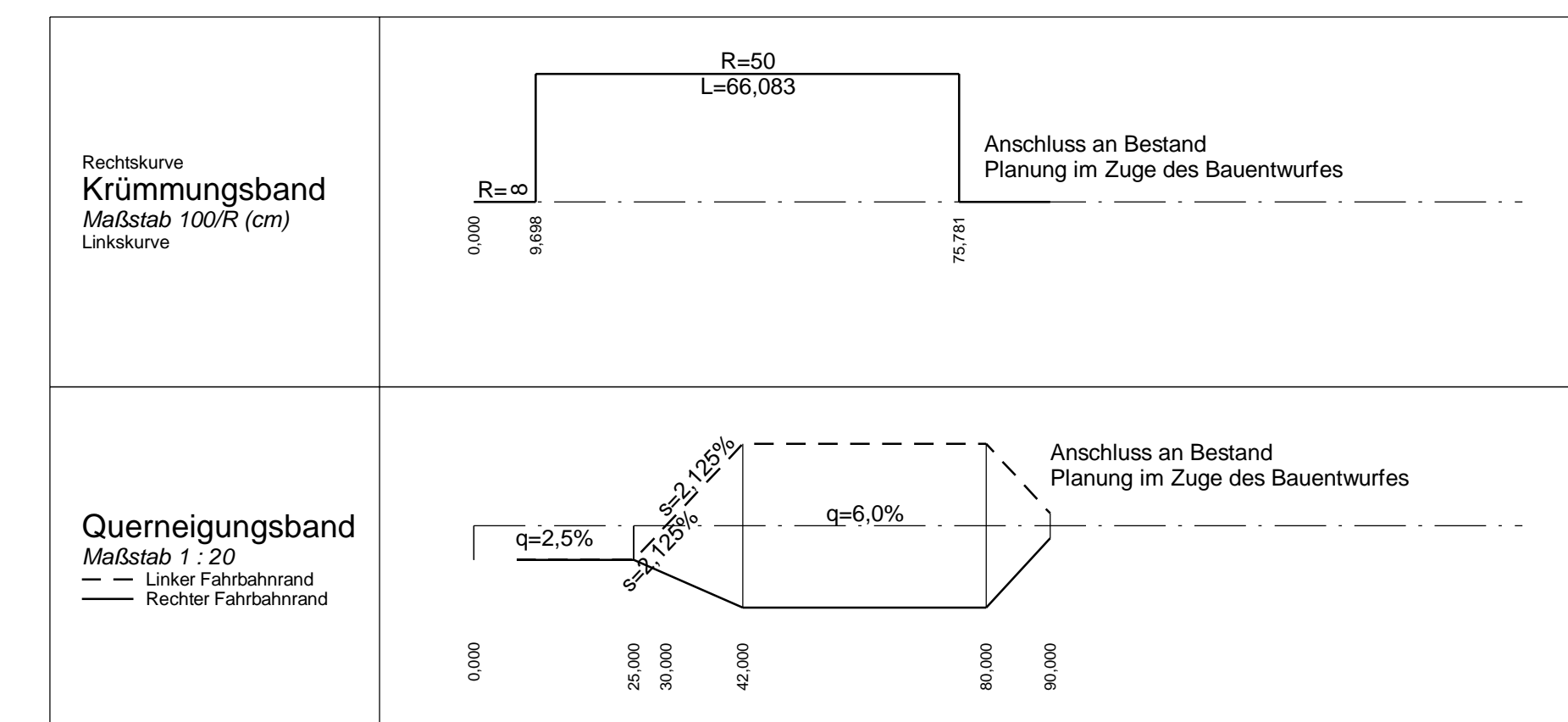
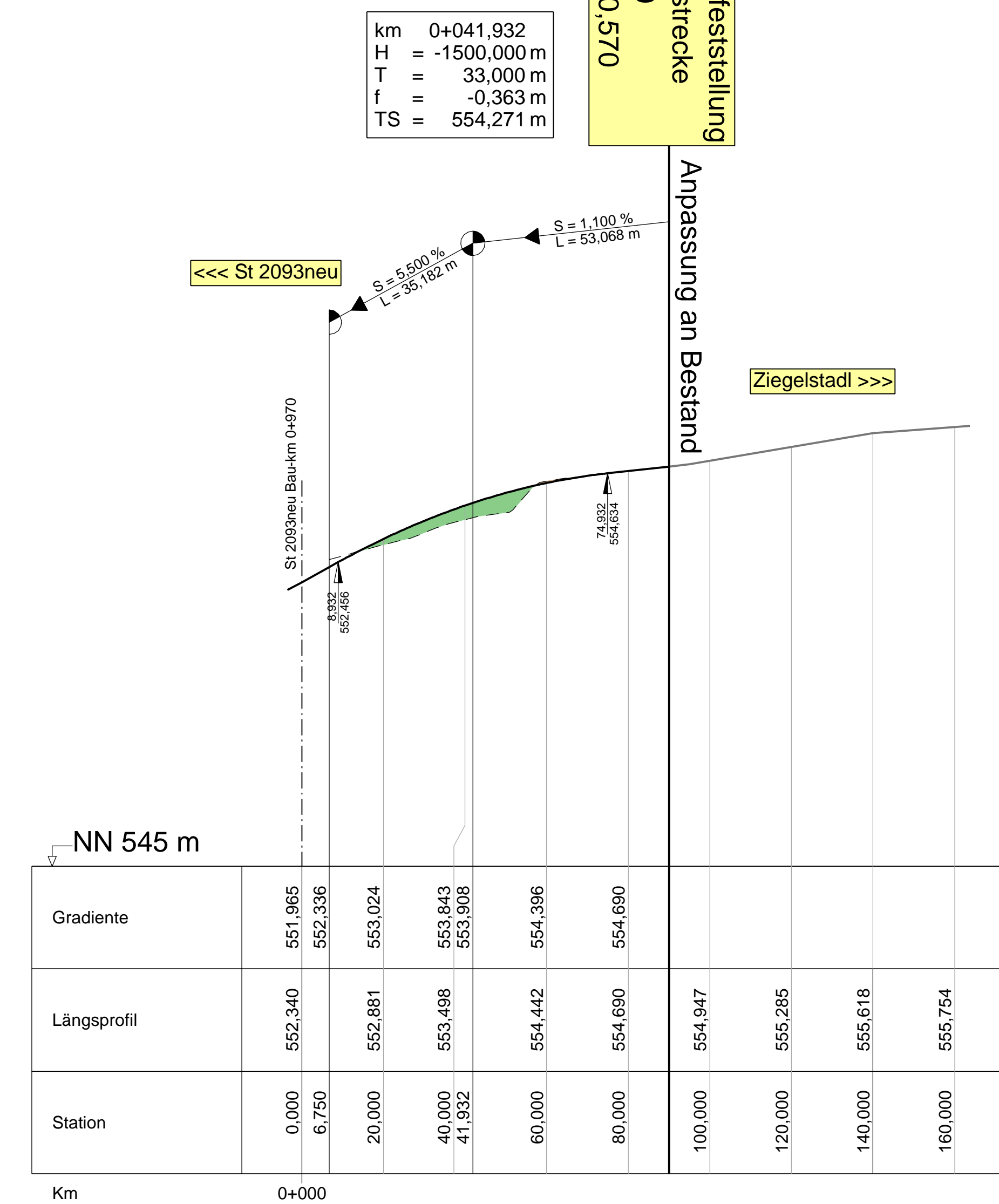
Anschlussrampe B 304neu - St 2093neu



Anschluss St 2093neu - Kr TS 51



Anschluss St 2093neu - St 2093alt



Zeichenerklärung

- Gradientenhochpunkt
- Gradiententiefpunkt
- Ausrundungsbeginn Kuppe / Ausrundungsende Wanne
- Damm
- Einschnitt
- Fahrbahn mit Überhoffahrbahn (ÜFS)
- Querung Leitung
- Durchlässe
- Neigungsbrechpunkt mit Angabe von: Ausrundungshalbmesser, Tangentlänge, Stichhöhe, Bau-km, Höhe Tangentenschnittpunkt
- Längsneigung und Abstand zum nächsten Neigungsbrechpunkt
- Irritationsschutzwand rechts
- Irritationsschutzwand links
- Stützwand rechts
- Stützwand links

Staatliches Bauamt Traunstein

Rosenheimer Straße 7
83278 Traunstein

Tel.: 08 61 57-0, Fax: 08 61/1 56 61, E-Mail: poststelle@stbats.bayern.de

bearbeitet: Jan. 2022
gezeichnet: Jan. 2022
geprüft: Jan. 2022
PSP Nr.:
Projekt: OU Astenmarkt BA2

Dürmland
Steffl
Walner

Nr.	Art der Änderung	Datum	Zeichen

FESTSTELLUNGSENTWURF

Straßenbauverwaltung Freistaat Bayern

Staatliches Bauamt Traunstein

Straße / Abschn.-Nr. / Station: B 299_3340_1,178 - B 304_940_0,738

PROJIS-Nr.:

B 304 Wasserburg am Inn - Traunstein
Ortsumgebung Altenmarkt BA 2

Bau-km 0+000 - Bau-km 6+330

Unterlage / Blatt-Nr.: 6.2 / 2
Höhenplan
St 2093 Anschlussrampe
mit Anschlüssen
Maßstab: 1 : 1 000 / 100

aufgestellt:
Staatliches Bauamt Traunstein

Rehm, List Baudirektor
Traunstein, den 30.11.2022