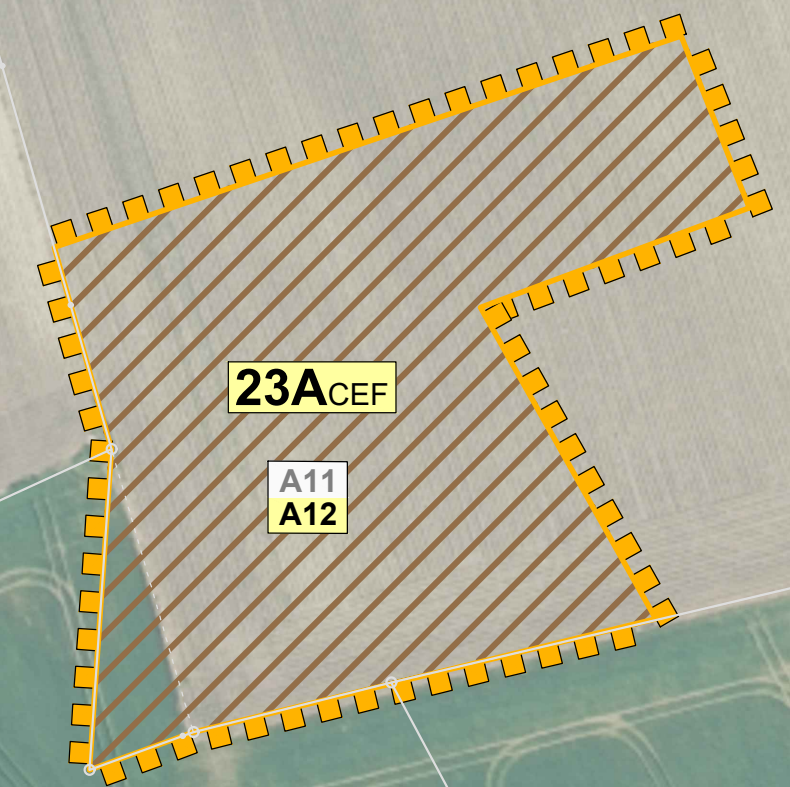


STADT TRAUNREUT




23ACEF
A11
A12

© Bayerische Vermessungsverwaltung, Geobasisdaten
(Darstellung der Flurkarte als Eigentumsnachweis nicht geeignet)
© Bayerisches Landesamt für Umwelt, www.lfu.bayern.de

MASSTAB - 1:1000

Planverfasser:  Dr. Schober Gesellschaft für Landschaftsplanung mbH Kammerhof 6 · 85354 Freising · Germany Tel.: +49 (0) 8161 3001 - Fax: +49 (0) 8161 9 44 33 zentrale@schober-larc.de · www.schober-larc.de	bearbeitet:	April 2022	BM
	gezeichnet:	April 2022	LH
	geprüft:	April 2022	Dr. Schober
	Projekt: 16002		

Staatliches Bauamt Traunstein Rosenheimer Straße 7 83278 Traunstein Tel.: 08 61 /57-245, Fax: 08 61/1 56 61, E-Mail: poststelle@stbats.bayern.de		bearbeitet:	Januar 2022	Döm/Pfaff
		gezeichnet:		
		geprüft:		Wallner
		PSP Nr.: OU Altenmarkt BA2		
Projekt:				


Nr.	Art der Änderung	Datum	Zeichen

FESTSTELLUNGSENTWURF

Straßenbauverwaltung Freistaat Bayern Staatliches Bauamt Traunstein Straße / Abschn.-Nr. / Station: B 299_3340_1,178 bis B 304_940_0,738 PROJIS-Nr.:	Unterlage / Blatt-Nr.: 9.2 / 8 Maßnahmenplan 23ACEF Maßstab: 1 : 1000
---	---


B 304 Wasserburg am Inn - Traunstein
Ortsumgebung Altenmarkt BA 2

Bau-km 0+000 - Bau-km 6+330

aufgestellt: Staatliches Bauamt Traunstein  Rehm, Ltd. Baudirektor Traunstein, den 30.11.2022	
--	--

--	--

D:\16002\PI02_Daten_CAD\ILBP_PLF_2021\16002_RLBP_PF_MASS_1000.dwg * Blatt 8



Geobasisdaten: © Bayerische Vermessungsverwaltung
(Darstellung der Flurkarte als Eigentumsnachweis nicht geeignet)