











Leit- und Sperreinrichtungen



-  Begrenzung des Baufeldes durch Schutzzaun nach RAS-LP 4
-  Einzelbaum, zu erhalten, ggf. spezielle Schutzmaßnahmen

Landschaftspflegerische Maßnahmen


Anlage

-  Wald
-  Waldrand
-  Gebüsch / Strauchhecke
-  Magerbiotop / artenreiche Magerwiese
-  Extensivgrünland auf Normalstandort
-  Extensivgrünland auf Magerstandort
-  Krautsaum, Staudenflur
-  Grenze der Ausgleichs-, Ersatz-, und Waldersatzmaßnahmen

Sonstige Maßnahmen

-  Fledermaus-Flachkästen anbringen
-  Halbhöhlen für Vögel anbringen

Maßnahmenkennung



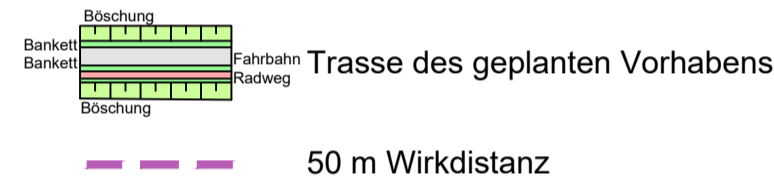
Erläuterung Maßnahmentyp

- V** Vermeidungsmaßnahme
- A** Ausgleichsmaßnahme
- E** Ersatzmaßnahme
- G** Gestaltungsmaßnahme
- W** Waldersatz (Ausschl. nach Waldrecht)

- 1 V** Generelle zeitliche Beschränkung von Gehölzrodungen auf den Zeitraum vom 1. November bis 28. Februar
- 2 V** Zeitliche Beschränkung und Auflagen für die Rodung der Wurzelstöcke und die Baufeldfreimachung mit Oberbodenabtrag
- 3 V** Generelle Beschränkung des Baufeldes auf 5 m Breite und deutliche Markierung der Baufeldgrenze
- 4 V** Sicherung von angrenzendem Wald, Biotopen oder Bäumen durch Schutzzäune und / oder Einzelbaumschutz (Stammschutz, Wurzelvorhang u.ä.)
- 5 V** Einfriedung der Baustelleneinrichtungs- und Zwischenlagerfläche mit ortsfestem Zaun zur Begrenzung der Flächeninanspruchnahme
- 6 V** Pflanzung / Wiederherstellung von Waldmänteln zum Schutz des Waldes (Windschutz, Innenklima) und zur Einbindung der Straße in die Landschaft
- 7 V** Pflanzung / Wiederherstellung von sonstigen Gehölzen zur Einbindung der Straße in die Landschaft
- 8 V** Wiederherstellung einer artenreichen Flachland-Mähwiese

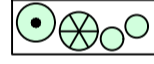



- 9 V** Wiederherstellung von Krautfluren im Waldsaum
- 10 V** Wiederherstellung der bauzeitlich beseitigten Magerbiotope und Krautfluren (Baustelleneinrichtungsfläche)
- 11 G** Pflanzung von Solitäräumen
- 12 G** Humusarme Begrünung der Baufelder mit Magerwiesenansaat
- 13 A_{CEF}** 18 seminaturliche Fledermaus-Höhlen FH1500 als Ersatz für den Verlust von 6 Bäumen mit Spaltenquartieren und Ausweisung von 6 Habitatbäumen als mittelfristiger Ersatz
- 14 A_{CEF}** 4 Halbhöhlenkästen als Ersatz für den Verlust eines Baumes mit zwei Halbhöhlen
- 15 AW** Erstaufforstung von Wald zum Ausgleich des Bannwaldverlustes (siehe Blatt 4)
- 16 A** Neuanlage von Extensivgrünland in der Alzaue mit Magerstandort (Brenne) auf künstlicher Kiesschüttung (siehe Blatt 5)
- 17 E** Anlage von Magerwiesen und Gebüsch (Abbuchung aus dem Maßnahmenpool Altenmarkt des StBA Traunstein) (siehe Blatt 6)

Technische Planung



Bestand

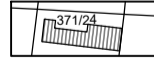
Detaillierte Bestandskategorien und -kürzel siehe Bestandsplan (Unterlage 19.1.2)

-  Einzelbäume (Laub- und Nadelbaum) und Sträucher
-  Potenzielle Habitatbäume (Nr. 1-11) und Horstbäume (Nr. H1-H2) mit Nummer gemäß faunistischer Untersuchung, zu erhalten
-  Habitatbaum / Einzelbaum, vorhabensbedingt zu roden (Eingriff durch die flächenbezogene Bewertung abgedeckt, Baum nicht höherwertig als Bodenvegetation)
-  Habitatbaum / Einzelbaum, vorhabensbedingt zu roden (zusätzlicher Kompensationsbedarf, Baum höherwertig als Bodenvegetation)


Schutzgebiete, gesetzlich geschützte Biotope

-  Bannwald
-  Gesetzlich geschütztes Biotop nach § 30, BNatSchG

Sonstiges

-  Flurgrenzen, Flurnummern und Gebäude gemäß digitaler Flurkarte (nachrichtlich)

1	2	3	4	5	6
---	---	---	---	---	---

Grünplan GmbH Prinz-Ludwig-Straße 48 85354 Freising	Tel: 08161/13015	bearbeitet:	Juli 2023	H. Kalhamer
	Fax: 08161/12868	gezeichnet:	Juli 2023	H. Kalhamer
	info@gruenplan-gmbh.de	geprüft:	Juli 2023	P. Schmid
	http://www.gruenplan-gmbh.de	Freising, Juli 2023		
 Grünplan GmbH				

Staatliches Bauamt Traunstein  Rosenheimer Straße 7 83278 Traunstein Tel.: 08 61 /57-0, Fax: 08 61/1 56 61, E-Mail: poststelle@stbats.bayern.de	bearbeitet:		
	gezeichnet:		
	geprüft:	August 2023	Tholler/Reichelt
	PSP Nr.:		
Projekt: P10 Ausbau Harter Holz			


Nr.	Art der Änderung	Datum	Zeichen

FESTSTELLUNGSENTWURF

Straßenbauverwaltung Freistaat Bayern Staatliches Bauamt Traunstein Straße / Abschn.-Nr. / Station: B 299_3160_0,145 bis B 299_3140_0,280 PROJIS-Nr.:	Unterlage / Blatt-Nr.: 9.2 / 0 Landschaftspflegerischer Maßnahmenplan Blatt 0 - Legende
---	--

B 299 A 94 AS Altötting - Trostberg
Ausbau Harter Holz

Bau-km 0+000 bis 1+700

aufgestellt: Staatliches Bauamt Traunstein  Rehm, Ltd. Baudirektor Traunstein, den 21.08.2023	
--	--