
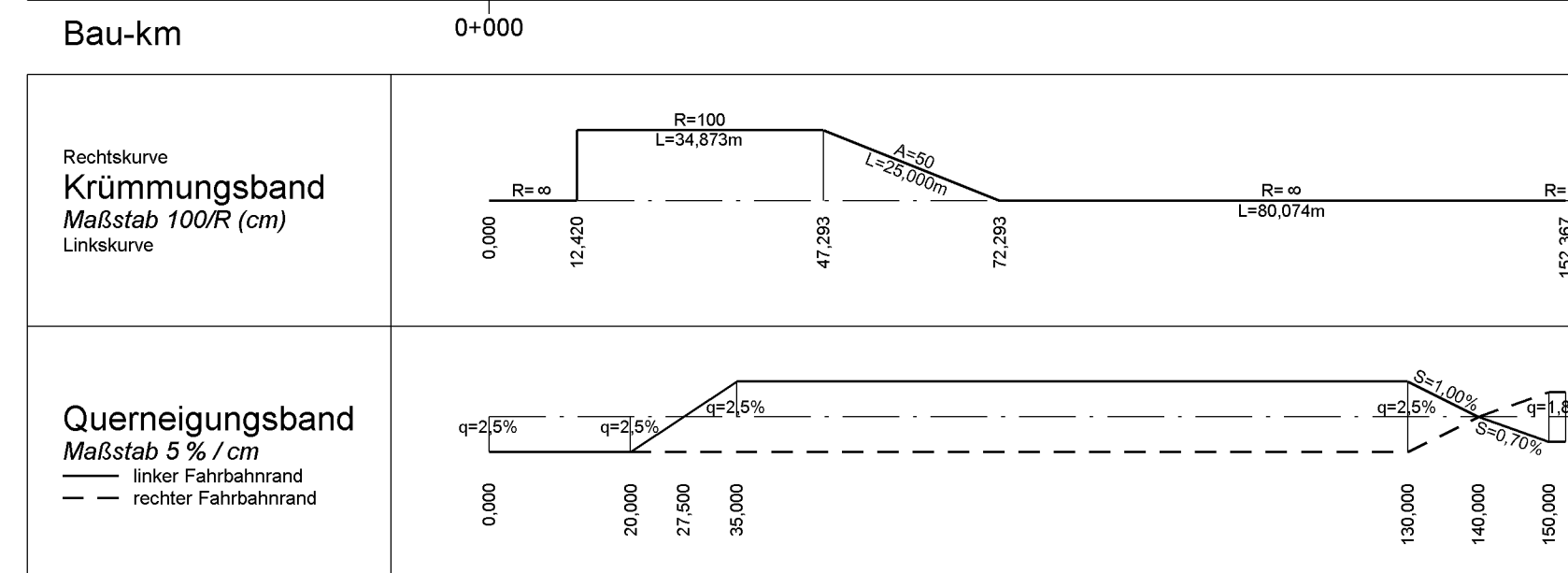


GVS Weildorf

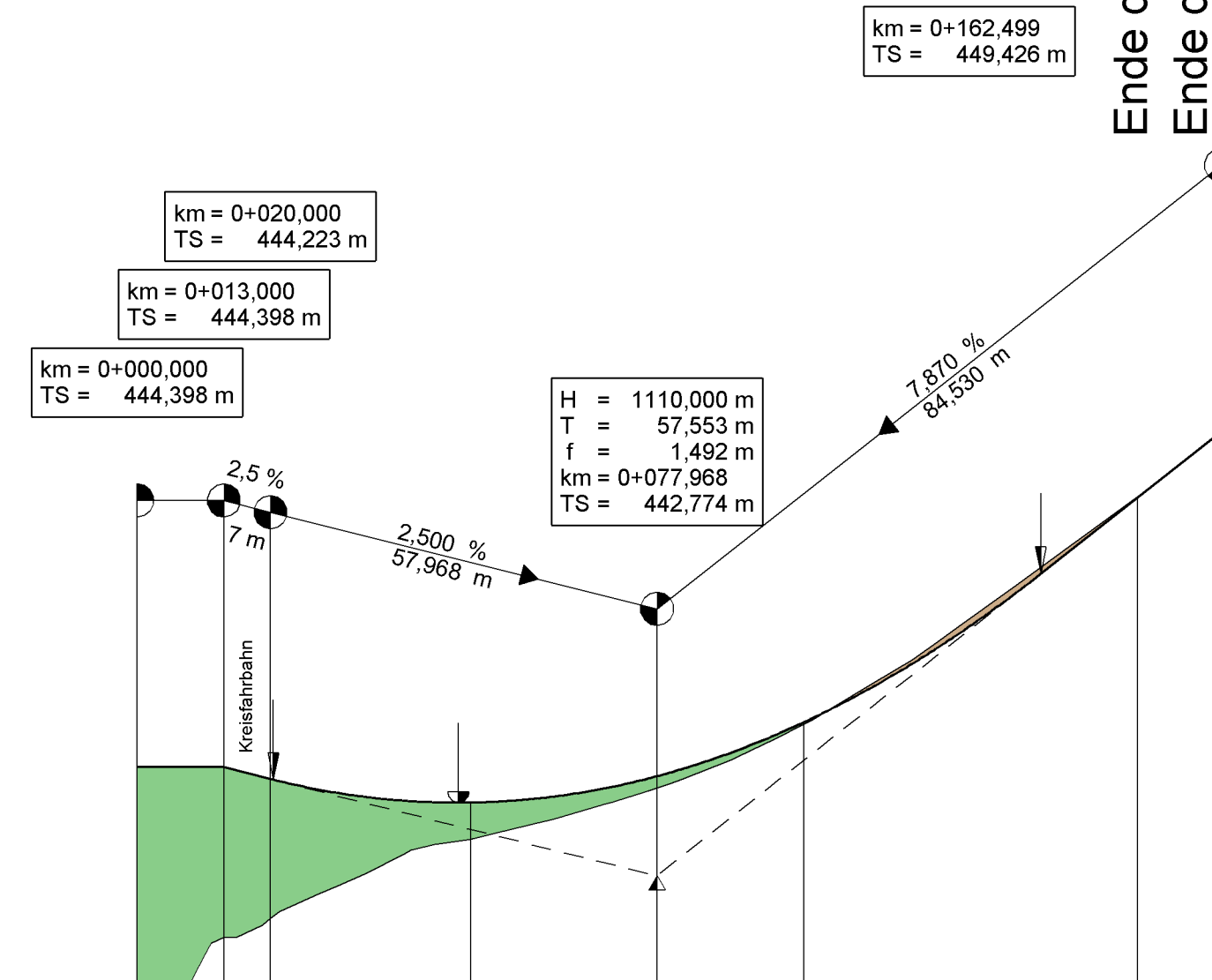


Ende der Planfeststellung
Ende der Baustrecke
Bau-km 0+152,367

Station	0,000	5,125	17,625	50,000	64,606	100,000	114,078	150,000	152,367
Geländehöhe	450,86	447,346	446,957	445,431	444,760	443,424	442,810	440,91	440,805
Gradientenhöhe	447,474	447,346	446,957	445,431	444,760	443,424	442,810	440,912	440,805

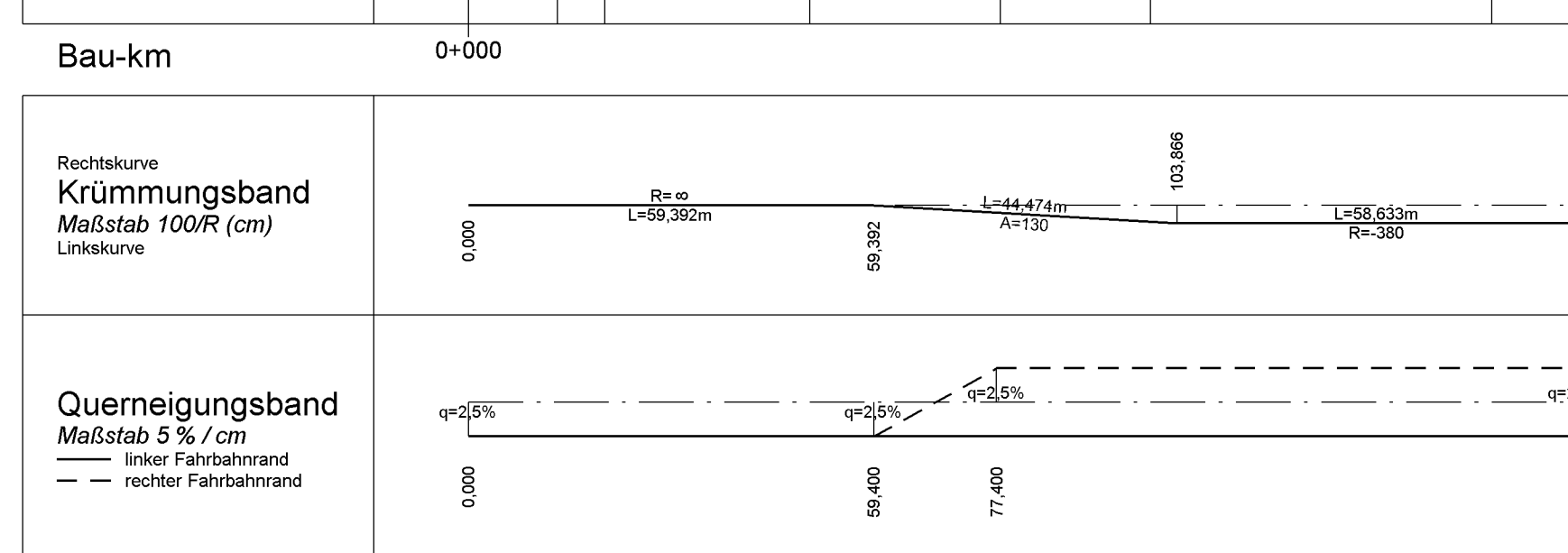


GVS Saaldorf

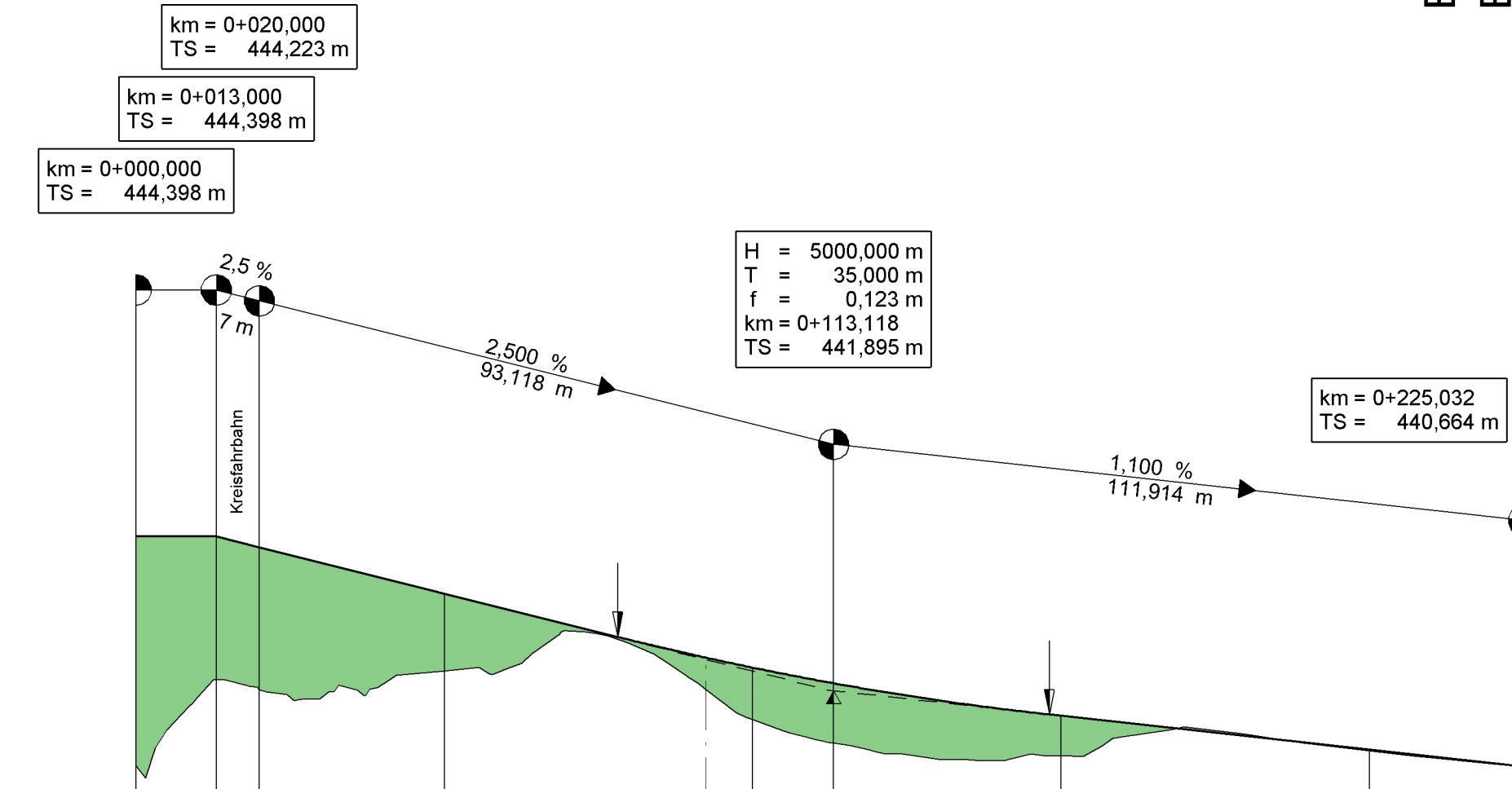


Ende der Planfeststellung
Ende der Baustrecke
Bau-km 0+162,499

Station	0,000	13,000	20,000	50,000	77,968	100,000	150,000	162,499
Geländehöhe	440,67	444,398	444,223	443,32	444,296	445,076	448,46	449,426
Gradientenhöhe	444,398	444,398	444,223	443,867	444,296	445,076	448,443	449,426

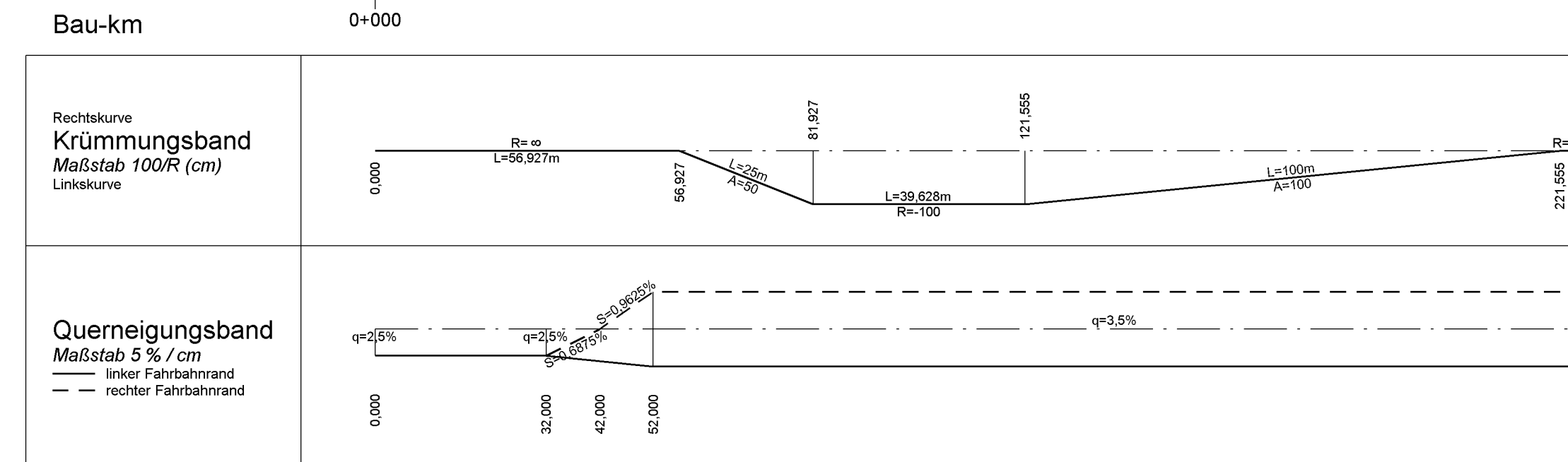


GVS Sillersdorf

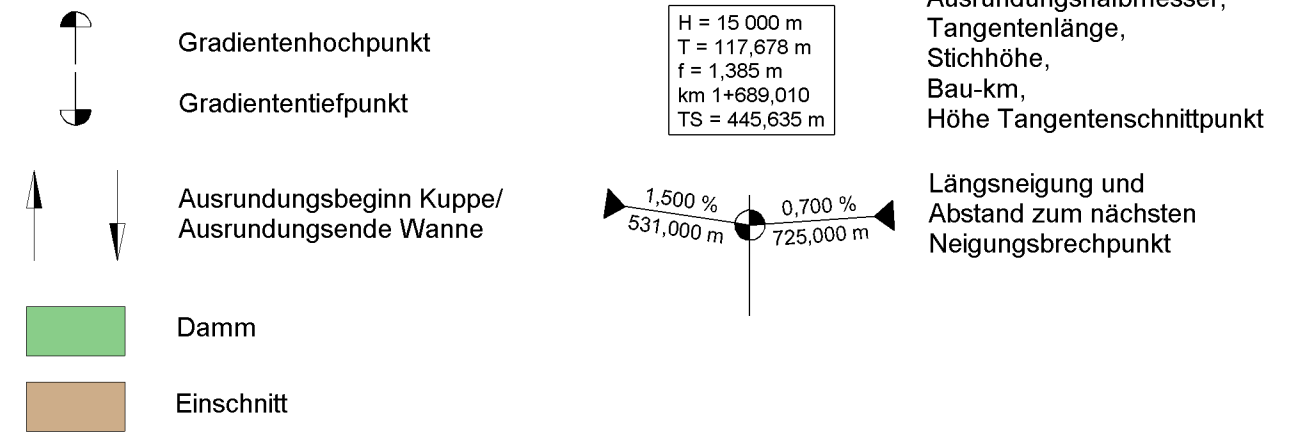


Ende der Planfeststellung
Ende der Baustrecke
Bau-km 0+225,032

Station	0,000	13,000	20,000	50,000	100,000	113,118	150,000	200,000	225,032
Geländehöhe	440,67	444,398	444,223	442,22	441,43	440,84	440,92	440,92	440,684
Gradientenhöhe	444,398	444,398	444,223	443,473	442,271	442,018	441,489	440,939	440,684



Zeichenerklärung



Staatliches Bauamt Traunstein	bearbeitet: Juni 2020	Niederberger
Rosenheimer Straße 7 83278 Traunstein	gezeichnet: Juni 2020	Schindler
	geprüft: Juni 2020	Wallner
	PSP Nr.: 8168-ALSA003.00.CO.10	
	Projekt: Neusillersdorf Platte	
	HP_Anschlüsse.tcd	

FESTSTELLUNGSENTWURF

Straßenbauverwaltung Freistaat Bayern		Unterlage / Blatt-Nr.: 6.2	
Staatliches Bauamt Traunstein		Höhenplan	
Anschlussbereiche		Maßstab: 1 : 1 000 / 100	
St 2104 (Waging a. See) - Freilassing			
Ausbau westlich Freilassing - Neusillersdorf 2. BA			
Bau-km 0-093 bis 2+015			
aufgestellt: Staatliches Bauamt Traunstein		Traunstein, den 30.06.2020	