





# Zeichenerklärung

## Grunderwerb

-  zu erwerbende Fläche
-  vorübergehend in Anspruch zu nehmende Fläche

 Flurstück / Größe des Flurstücks

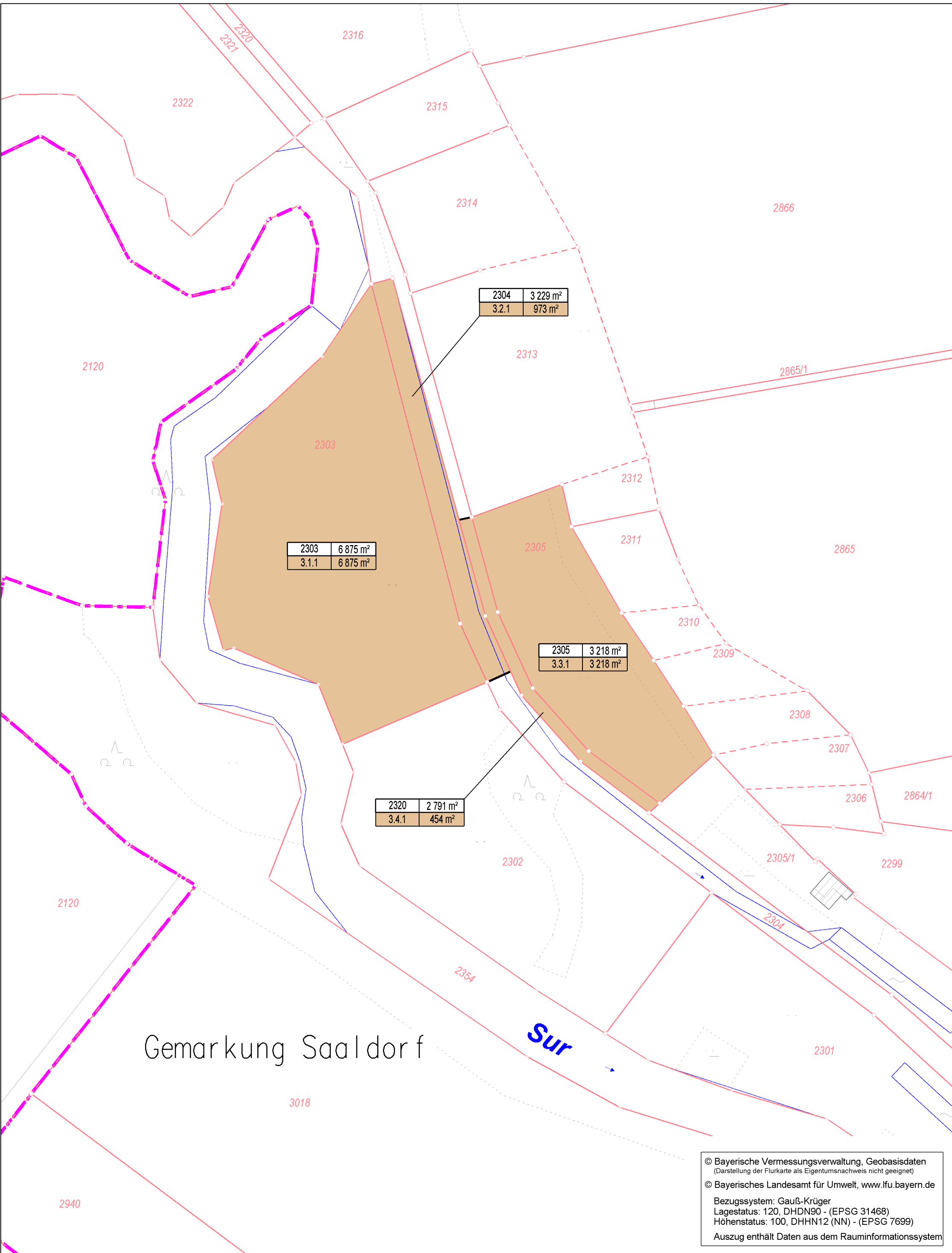
 lfd. Nr. im Grunderwerbsverzeichnis / Größe der Teilfläche  
 2 Nr. des Grunderwerbsplans  
 30 lfd. Nr. des betroffenen Flurstücks  
 1 Teilfläche eines Flurstücks

 Zusammengehörigkeitspfeil

 Flurstücksgrenze

 Flurstücksgrenze (nicht festgestellt)

 Flurstücksnummer



Gemarkung Saaldorf

Sur

© Bayerische Vermessungsverwaltung, Geobasisdaten  
 (Darstellung der Flurkarte als Eigentumsnachweis nicht geeignet)  
 © Bayerisches Landesamt für Umwelt, www.lfu.bayern.de  
 Bezugssystem: Gauß-Krüger  
 Lagestatus: 120, DHDN90 - (EPSG 31468)  
 Höhenstatus: 100, DHHN12 (NN) - (EPSG 7699)  
 Auszug enthält Daten aus dem Rauminformationssystem

Staatliches Bauamt Traunstein		bearbeitet:	Juni 2020	Niederberger
		gezeichnet:	Juni 2020	Schindler
Rosenheimer Straße 7 83278 Traunstein		geprüft:	Juni 2020	Wallner
		PSP Nr.: B16S ALSA0033.00.C0.10		
		Projekt: Neusillersdorf Plafe		
Tel.: 08 61 /57-0, Fax: 08 61/1 56 61, E-Mail: poststelle@stbats.bayern.de		Lageplan.icd		


Nr.	Art der Änderung	Datum	Zeichen

# FESTSTELLUNGSENTWURF

Straßenbauverwaltung Freistaat Bayern	Unterlage / Blatt-Nr.: 10.1 / 3
Staatliches Bauamt Traunstein	Grunderwerbsplan
Straße / Abschn.-Nr. / Station: St 2104_360_3,519 bis St 2104_360_5,660	Ausgleichsfläche 18 A/W
PROJIS-Nr.:	Maßstab: 1 : 1 000

St 2104 (Waging a. See) - Freilassing  
 Ausbau westlich Freilassing - Neusillersdorf 2. BA

Bau-km 0-093 bis 2+015

aufgestellt: Staatliches Bauamt Traunstein	
Rehm, Ltd. Baudirektor Traunstein, den 30.06.2020	