




Gemarkung Saaldorf


Zeichenerklärung

Grunderwerb

-  zu erwerbende Fläche
-  vorübergehend in Anspruch zu nehmende Fläche

 Flurstück / Größe des Flurstücks

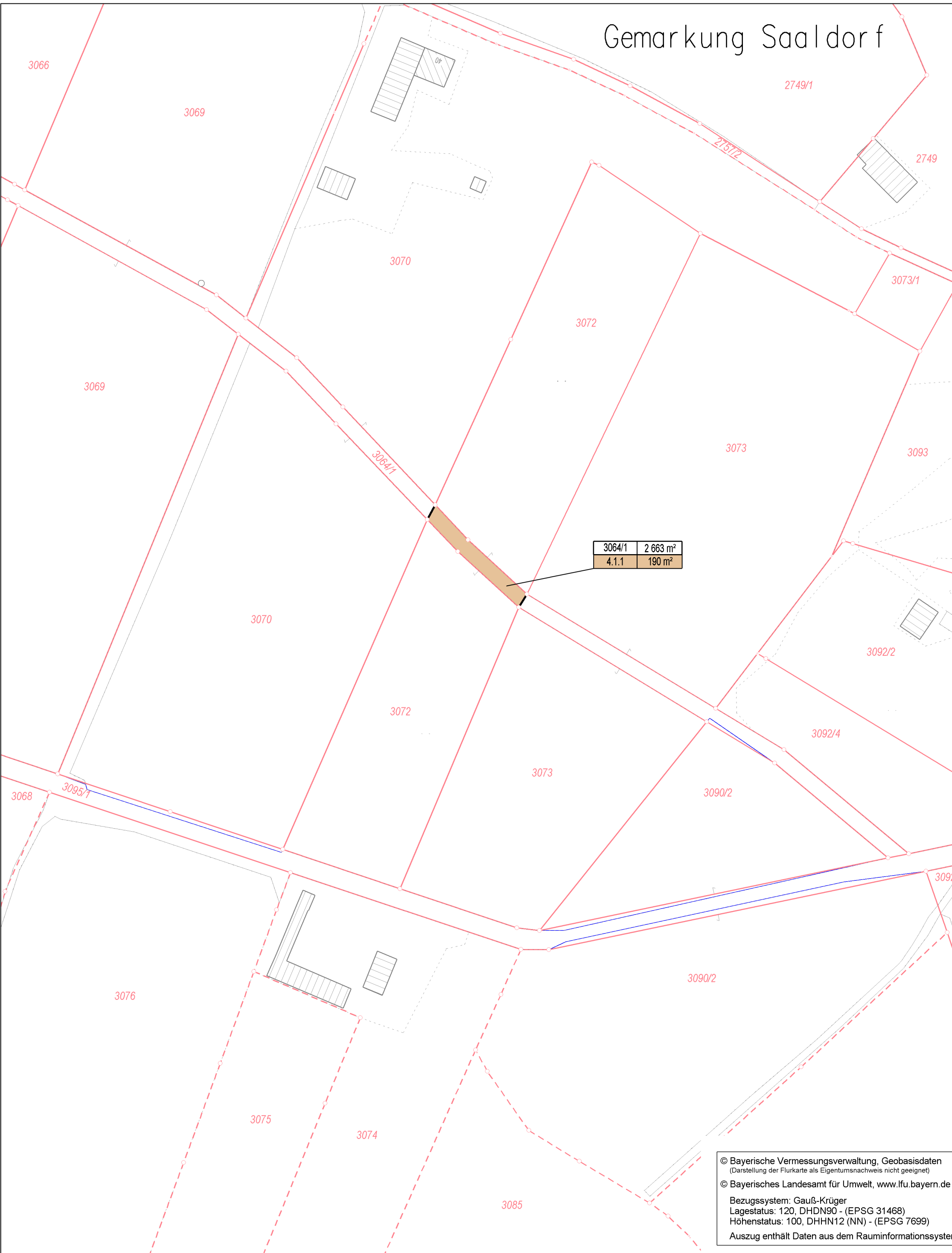
 lfd. Nr. im Grunderwerbsverzeichnis / Größe der Teilfläche
 2 Nr. des Grunderwerbsplans
 30 lfd. Nr. des betroffenen Flurstücks
 1 Teilfläche eines Flurstücks

 Zusammengehörigkeitspfeil

 Flurstücksgrenze

 Flurstücksgrenze (nicht festgestellt)

 Flurstücksnummer



3064/1	2 663 m ²
4.1.1	190 m ²

Staatliches Bauamt Traunstein Rosenheimer Straße 7 83278 Traunstein Tel.: 08 61 /57-0, Fax: 08 61/1 56 61, E-Mail: poststelle@stbats.bayern.de		bearbeitet:	Juni 2020	Niederberger
		gezeichnet:	Juni 2020	Schindler
		geprüft:	Juni 2020	Wallner
		PSP Nr.: B16S ALSA0033.00.C0.10		
Projekt:		Neusillersdorf Plafe		
Lageplan.icd				


Nr.	Art der Änderung	Datum	Zeichen

FESTSTELLUNGSENTWURF

Straßenbauverwaltung Freistaat Bayern Staatliches Bauamt Traunstein Straße / Abschn.-Nr. / Station: St 2104_360_3,519 bis St 2104_360_5,660 PROJIS-Nr.:	Unterlage / Blatt-Nr.: 10.1 / 4 Grunderwerbsplan Ausgleichsfläche 15 A Maßstab: 1 : 1 000
---	---

St 2104 (Waging a. See) - Freilassing
Ausbau westlich Freilassing - Neusillersdorf 2. BA

 Bau-km 0-093 bis 2+015

aufgestellt: Staatliches Bauamt Traunstein  Rehm, Ltd. Baudirektor Traunstein, den 30.06.2020	
--	--

--	--

© Bayerische Vermessungsverwaltung, Geobasisdaten
 (Darstellung der Flurkarte als Eigentumsnachweis nicht geeignet)
 © Bayerisches Landesamt für Umwelt, www.lfu.bayern.de
 Bezugssystem: Gauß-Krüger
 Lagestatus: 120, DHDN90 - (EPSG 31468)
 Höhenstatus: 100, DHHN12 (NN) - (EPSG 7699)
 Auszug enthält Daten aus dem Rauminformationssystem