

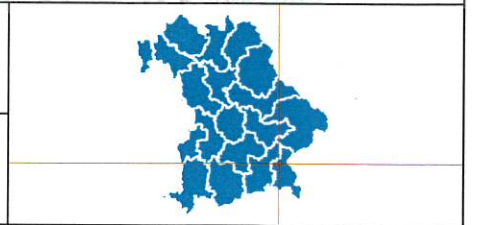
Datenquellen
Bayerisches
Straßeninformationssystem
 Intranet: <https://baysis.bybn.de>
 Internet: www.baysis.bayern.de
 Geodaten:
 © Bayerisches Straßeninformationssystem (BAYSIS)
 © Datenquellen: Bayerische Vermessungsverwaltung,
 GeoBasis-DE / BKG 2018 (Daten verändert)

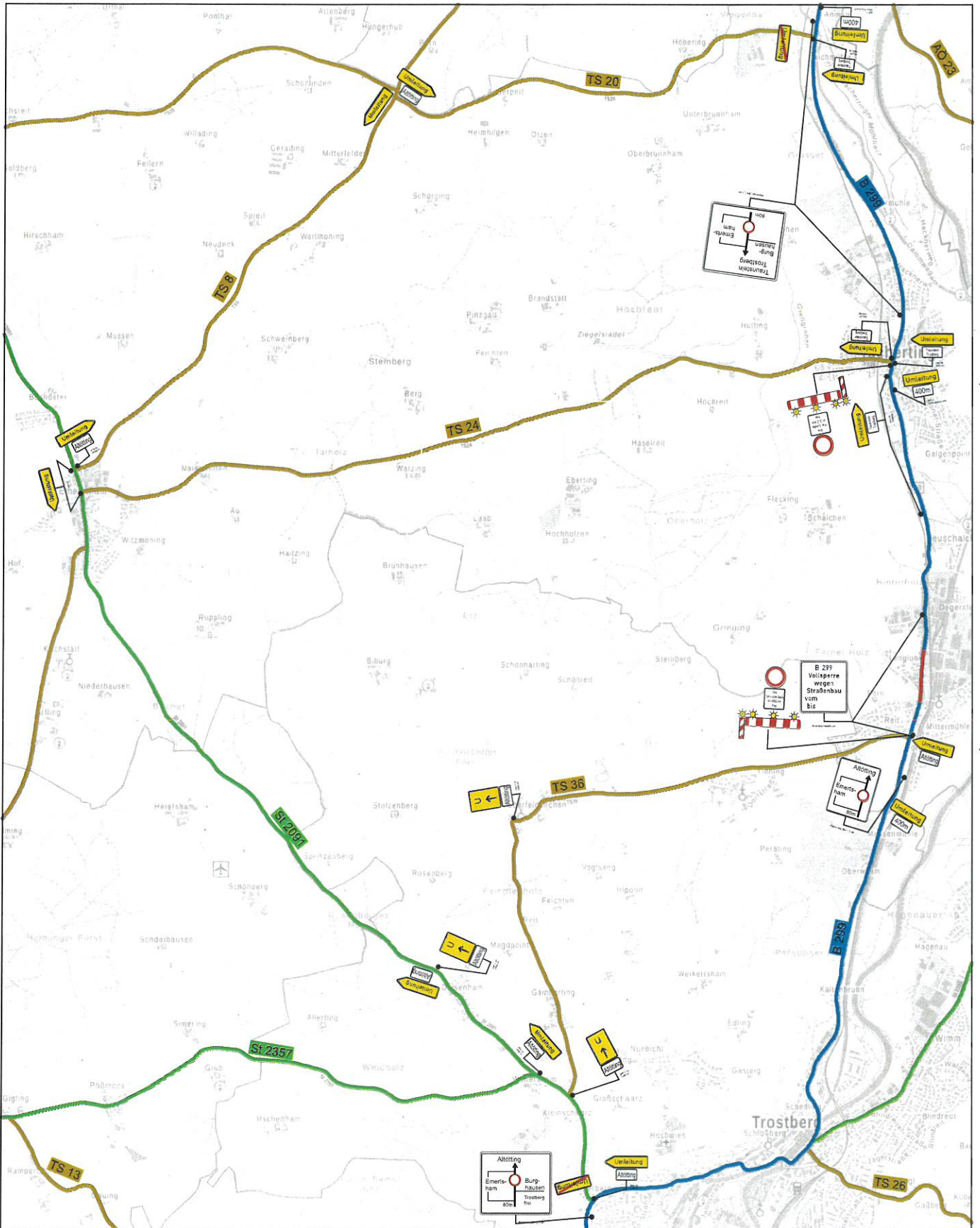
B299, Inst. OD Lengloh
Umleitungsplan BA3

Erstellt für Maßstab 1:25.000

0 1 Kilometer

N





Datenquellen

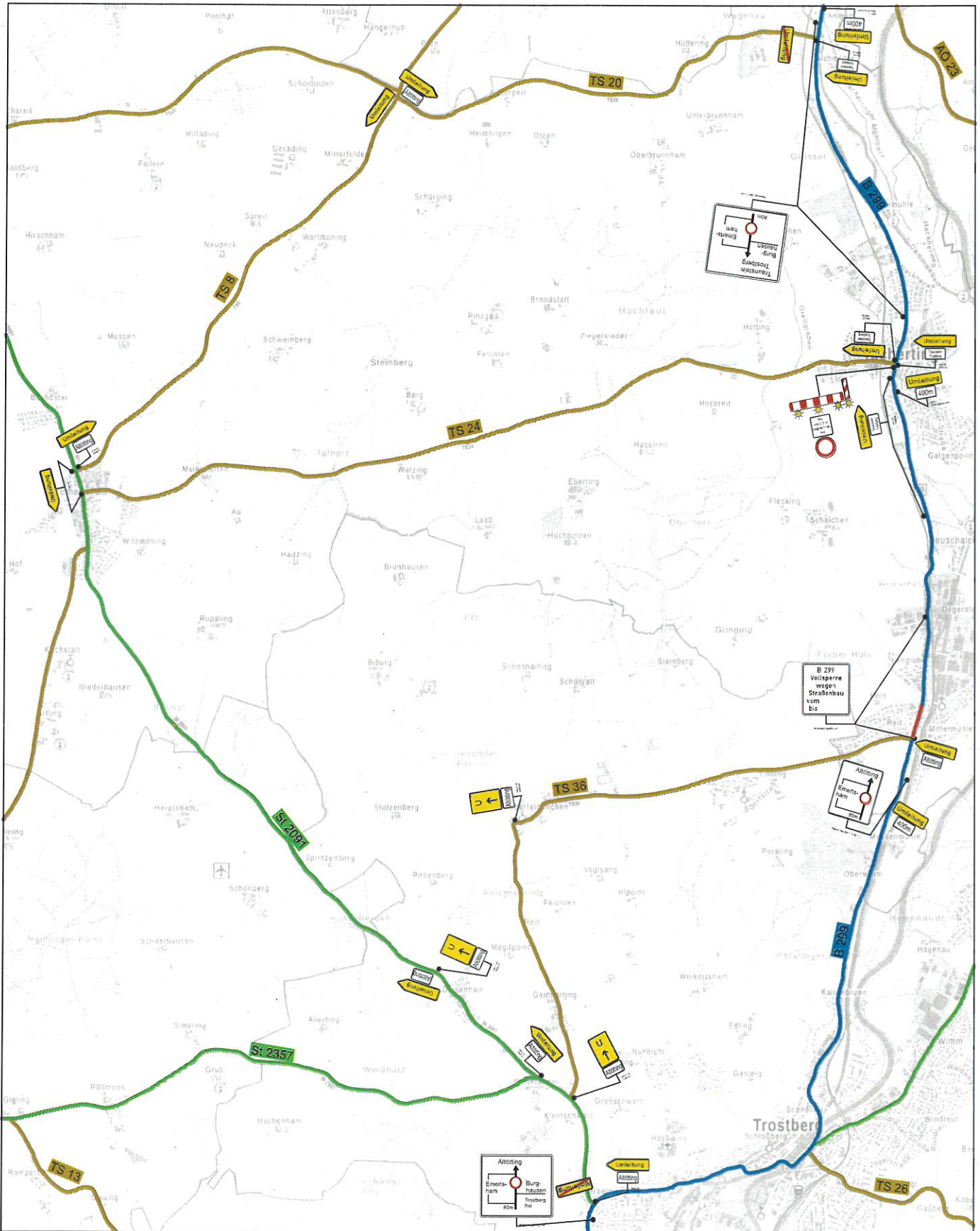
Bayerisches Straßeninformationssystem
 Intranet: <https://baysis.bybn.de>
 Internet: www.baysis.bayern.de
 Geodaten:
 © Bayerisches Straßeninformationssystem (BAYSIS)
 © Datenquellen: Bayerische Vermessungsverwaltung,
 GeoBasis-DE / BKG 2018 (Daten verändert)

**B299, Inst. OD Lengloh
 Umlenktungsplan BA2**

Erstellt für Maßstab 1:25.000

0 1 Kilometer





Datenquellen



Bayerisches
Straßeninformationssystem
Intranet: <https://baysis.bybn.de>
Internet: www.baysis.bayern.de

Geodaten:

© Bayerisches Straßeninformationssystem (BAYSIS)
© Datenquellen: Bayerische Vermessungsverwaltung,
GeoBasis-DE / BKG 2018 (Daten verändert)

**B299, Inst. OD Lengloh
Umleitungsplan BA1**

Erstellt für Maßstab 1:25.000

