

Datenquellen

Bayerisches Straßeninformationssystem
 Intranet: <http://baysis.bybn.de>
 Internet: www.baysis.bayern.de

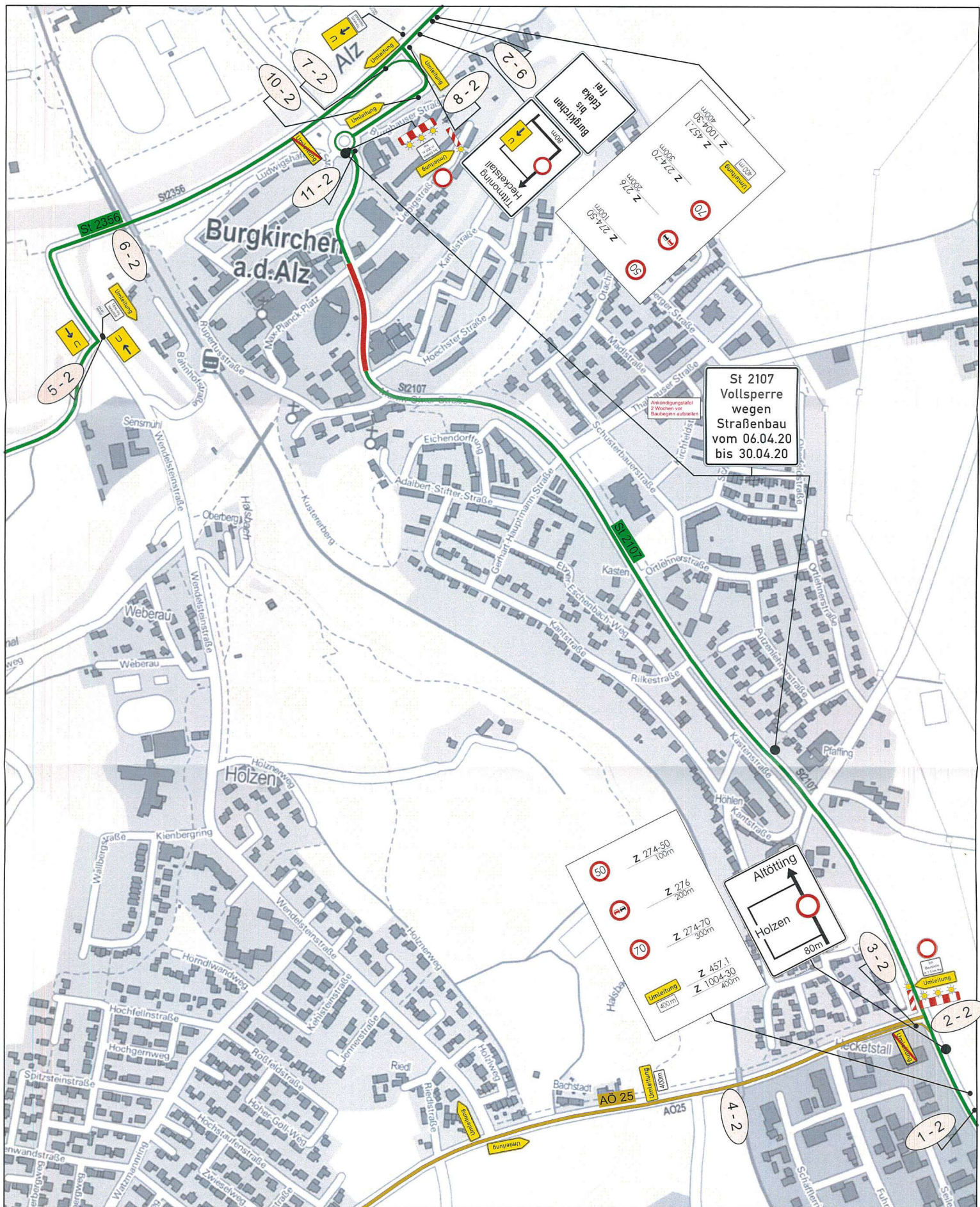
Geobasisdaten:
 © Bayerische Vermessungsverwaltung
 (www.geodaten.bayern.de)

St2107 OD Burgkirchen Umleitungsplan Bauabschnitt 1

Staatliches Bauamt Traunstein
 27.01.2020

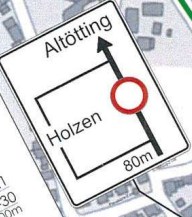
Erstellt für Maßstab 1:5.000





St 2107
Vollsperrung
wegen
Straßenbau
vom 06.04.20
bis 30.04.20

50
 Z 274-50
100m
 Z 276
200m
 Z 274-70
300m
 Z 457.1
Z 1004-30
400m
 Umleitung
420m



Datenquellen


**Bayerisches
Straßeninformationssystem**
 Intranet: <http://baysis.bybn.de>
 Internet: www.baysis.bayern.de

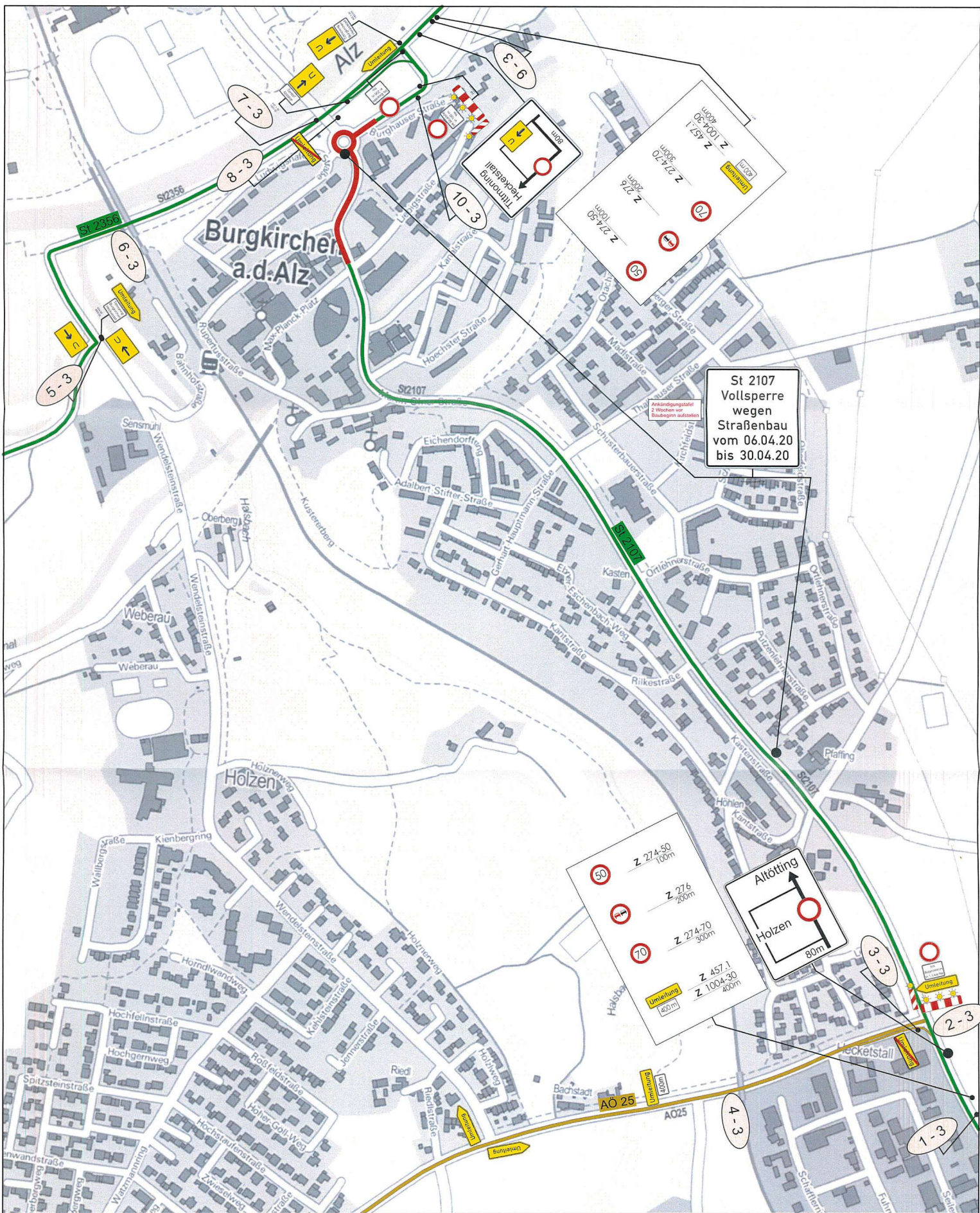
Geobasisdaten:
 © Bayerische Vermessungsverwaltung
 (www.geodaten.bayern.de)

St2107 OD Burgkirchen
Umleitungsplan Bauabschnitt 2

Staatliches Bauamt Traunstein
27.01.2020

Erstellt für Maßstab 1:5.000





Datenquellen


Bayerisches Straßeninformationssystem
 Intranet: <http://baysis.bybn.de>
 Internet: www.baysis.bayern.de

Geobasisdaten:
 © Bayerische Vermessungsverwaltung
 (www.geodaten.bayern.de)

St2107 OD Burgkirchen
 Umleitungsplan Bauabschnitt 3 - Teil 1

Staatliches Bauamt Traunstein
 27.01.2020

Erstellt für Maßstab 1:5.000

